



Planungsgemeinschaft
Mittelrhein-Westerwald

STEUERUNG WINDENERGIE UND
FREIFLÄCHEN-PHOTOVOLTAIK ZUR
1. TEILFORTSCHREIBUNG DES
REGIONALEN RAUMORDNUNGSPLANS 2017

Steckbriefe mit Zusatzinformationen
zu den

- Vorranggebieten Windenergie
- Vorranggebieten Repowering
- Vorbehaltsgebieten

Freiflächen-Photovoltaikanlagen

Planungsgemeinschaft Mittelrhein-Westerwald
Körperschaft des öffentlichen Rechts
Geschäftsstelle bei der Struktur- und Genehmigungsdirektion Nord
Stresemannstraße 3-5, 56068 Koblenz



Änderungsinhalt 1. Teilfortschreibung RROP

Infrastruktur

Energieversorgung

 Vorbehaltsgebiet Freiflächen-Photovoltaikanlagen (G)

 Vorranggebiet Windenergienutzung (Z)

 Vorranggebiet Repowering (Z)


WEA

☆ am Netz

✦ genehmigt

 Schutzbereich Erdbebenmessstation 3km

 Radioteleskop Effelsberg 10km

 Anlagenschutzbereich für Kommunikation, Navigation und Ortung (DFS)

● gesetzl. geschützte Biotope des § 30 BNatSchG u. § 15 LNatSchG

— gesetzl. geschützte Biotope des § 30 BNatSchG u. § 15 LNatSchG

 gesetzl. geschützte Biotope des § 30 BNatSchG u. § 15 LNatSchG

● Naturdenkmal

 Naturdenkmal

● Biotopkataster

— Biotopkataster

 Biotopkataster

Fachbeitrag Artenschutz Nov. 2023

 Kategorie I

 Kategorie II

Gesamtanlagen mit erheblicher Fernwirkung gemäß Z 49 RROP 2017

 Konfliktpotential hoch

 Konfliktpotential sehr hoch

landesweit bedeutsame historische Kulturlandschaften gem. Fachgutachten des Landes (agl 2013)

 I

 II

 III

 IV




 V



Änderungsinhalt 1. Teilfortschreibung RROP

Infrastruktur

Energieversorgung

-  Vorbehaltsgebiet Freiflächen-Photovoltaikanlagen (G)
-  Vorranggebiet Windenergienutzung (Z)
-  Vorranggebiet Repowering (Z)

Freiraumstruktur

-  Regionaler Grünzug (Z)
 -  Grünzäsur (Z)
 -  Siedlungszäsur (G)
 -  Vorbehaltsgebiet besondere Klimafunktion (G)
 -  Vorbehaltsgebiet Erholung und Tourismus (G)
 -  Vorranggebiet Ressourcenschutz (Z)
 -  Vorbehaltsgebiet Ressourcenschutz (G)
 -  Vorbehaltsgebiet regionaler Biotopverbund (G)
 -  Vorranggebiet regionaler Biotopverbund (Z)
 -  Vorbehaltsgebiet Grundwasserschutz (G)
 -  Vorranggebiet Grundwasserschutz (Z)
 -  Vorbehaltsgebiet Hochwasserschutz (G)
 -  Vorranggebiet Hochwasserschutz (Z)
 -  Vorbehaltsgebiet Rohstoffabbau (G)
 -  Vorranggebiet Rohstoffabbau (Z)
 -  Vorbehaltsgebiet Landwirtschaft (G)
 -  Vorranggebiet Landwirtschaft (Z)
 -  Vorbehaltsgebiet Forstwirtschaft (G)
 -  Vorranggebiet Forstwirtschaft (Z)
 -  Welterbestätte Limes (N)
- Welterbestätte Oberes Mittelrheintal
-  Kernzone (N)
 -  Rahmenbereich (N)

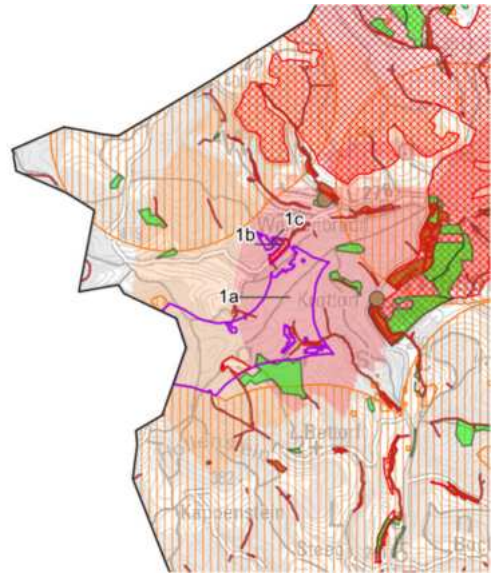


Landkreis Altenkirchen, VG Kirchen (Sieg), OG Friesenhagen

Auszug RROP 2017, 1. Teilfortschreibung:



Verbleibende Konfliktpotenziale:



Flächengröße [ha]: 106
(1a=103, 1b=2, 1c=1)

Windklasse (140m Ref>80%):
-

Art des Vorranggebietes:
Windenergienutzung

Vorbehaltsgebiet für FFPVA [ha]:
ja (1a=3 und 1b=1)

Aktuelle artenschutzspezifische Erkenntnisse / kleinteilige Schutzgebiete:

Biotop §30 BNatSchG: Quellbach [GB-5012-0009-2009](#) (1a), [GB-5012-0057-2009](#) (1b), [GB-5012-0262-2009](#) (1a), [GB-5112-0533-2009](#) (1a), Nass- und Feuchtwiese [GB-5012-0263-2009](#) (1a), Bachbegleitender Erlenwald [GB-5112-0549-2009](#) (1a)

Biotop: Quellbach [BT-5012-0009-2009](#) (1a), [BT-5012-0057-2009](#) (1b), [BT-5012-0009-2009](#) (1a), [BT-5012-0262-2009](#) (1a), Nass- und Feuchtwiese [BT-5012-0263-2009](#) (1a), Bachbegleitender Erlenwald [BT-5112-0549-2009](#) (1a), Buchen-Eichenmischwald [BT-5012-0265-2009](#) (1a)

Aussage des RROP-Entwurfs VR [Nr. und ha]:

VR regionaler Biotopverbund (1a=66, 1b=2, 1c=1)

Aussage des RROP-Entwurfs VB [Nr. und ha]:

VB Erholung und Tourismus (1a=101, 1b=2, 1c=1)
VB Landwirtschaft (1a=0, 1b=1)
VB regionaler Biotopverbund (1a=35)

Aussagen der SUP und zum Landschaftsbild / Denkmalschutz:

Gesamtanlagen mit erheblicher Fernwirkung – Konfliktpotential hoch und sehr hoch

Ggf. sonstige relevante Faktoren der Detailbetrachtung:

-

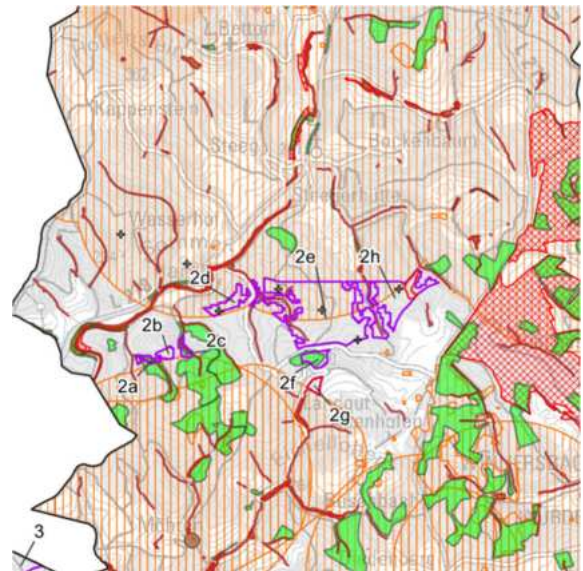


Landkreis Altenkirchen, VG Kirchen (Sieg), OG Friesenhagen

Auszug RROP 2017, 1. Teilfortschreibung:



Verbleibende Konfliktpotenziale:



Flächengröße [ha]: 80
(2a=1,2b=1,2c=1,2d=4,2e=47,2f=3,2g=1,2h=20)

Windklasse (140m Ref>80%):
-

Art des Vorranggebietes:
Windenergienutzung

Vorbehaltsgebiet für FFPVA [ha]:
ja (2g=1 und 2h=2)

Aktuelle artenschutzspezifische Erkenntnisse / kleinteilige Schutzgebiete:

Fachbeitrag Artenschutz: Kat. II (2d,2h,2e)

Biotop §30 BNatSchG: Quellbach [GB-5112-0064-2009](#) (2a), [GB-5112-0075-2009](#) (2c), [GB-5112-0109-2009](#) (2h), Tieflandbach [GB-5112-0107-2009](#) (2e)

Biotop: Quellbach [BT-5112-0064-2009](#) (2a), [BT-5112-0075-2009](#) (2c), [BT-5112-0109-2009](#) (2h), Tieflandbach [BT-5112-0107-2009](#) (2e), Buchenwald [BT-5112-0065-2009](#) (2a), [BT-5112-0076-2009](#) (2c), Eichen-Buchenmischwald [BT-5112-0072-2009](#) (2f)

Aussage des RROP-Entwurfs VR [Nr. und ha]:

VR Landwirtschaft (2g=1)
VR Forstwirtschaft (2d=0,01)

Aussage des RROP-Entwurfs VB [Nr. und ha]:

VB Erholung und Tourismus (komplett)
VB regionaler Biotopverbund (komplett)

Aussagen der SUP und zum Landschaftsbild / Denkmalschutz:

-

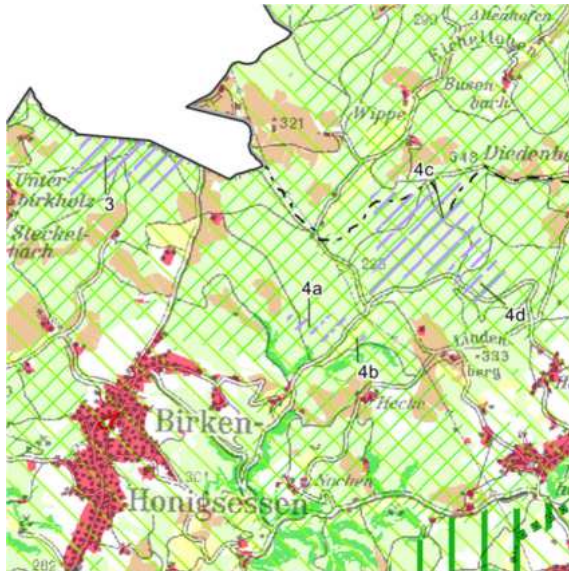
Ggf. sonstige relevante Faktoren der Detailbetrachtung:

-

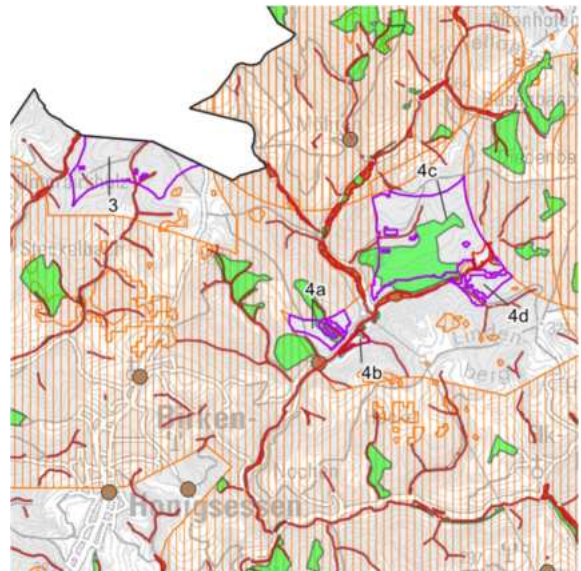


Landkreis Altenkirchen, VG Wissen, OG Birken-Honigsessen

Auszug RROP 2017, 1. Teilfortschreibung:



Verbleibende Konfliktpotenziale:



Flächengröße [ha]: 48

Windklasse (140m Ref>80%):

-

Art des Vorranggebietes:
Windenergienutzung

Vorbehaltsgebiet für FFPVA [ha]:
nein

Aktuelle artenschutzspezifische Erkenntnisse / kleinteilige Schutzgebiete:

Biotop §30 BNatSchG: Quellbach [GB-5112-0838-2009](#), [GB-5112-0887-2009](#)

Biotop: Quellbach [BT-5112-0838-2009](#), [BT-5112-0887-2009](#)

Aussage des RROP-Entwurfs VR [Nr. und ha]:

-

Aussage des RROP-Entwurfs VB [Nr. und ha]:


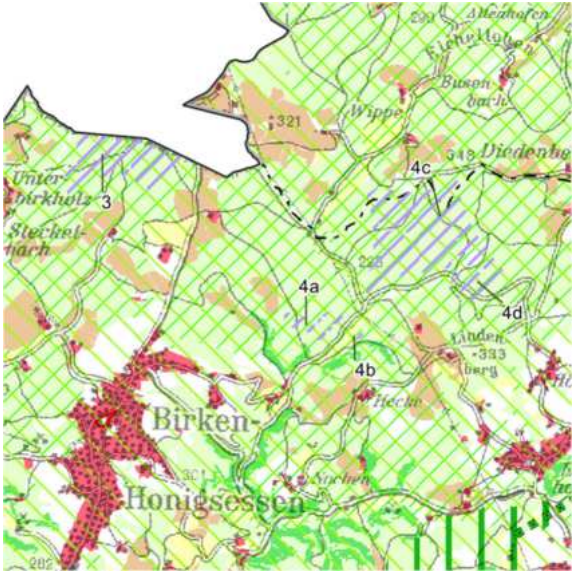
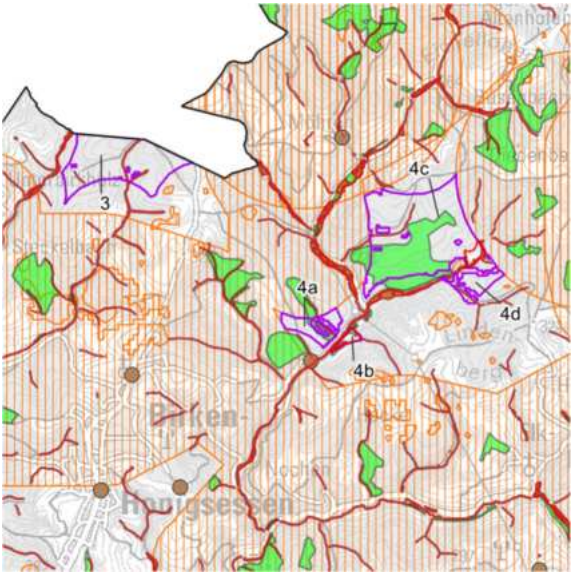
VB Erholung und Tourismus (3=47)
VB regionaler Biotopverbund (komplett)


Aussagen der SUP und zum Landschaftsbild / Denkmalschutz:

-

Ggf. sonstige relevante Faktoren der Detailbetrachtung:

-

| | |
|--|--|
|  Planungs-gemeinschaft Mittelrhein-Westerwald | Fläche Nr. 4 |
| Landkreis Altenkirchen, VG Wissen, OG Birken-Honigsessen und Katzwinkel (Sieg) | |
| Auszug RROP 2017, 1. Teilfortschreibung: | Verbleibende Konfliktpotenziale: |
|  |  |
| Flächengröße [ha]: 105 (4a=10,4b=2,4c=85,4d=8) | Windklasse (140m Ref>80%): - |
| Art des Vorranggebietes: Windenergienutzung | Vorbehaltsgebiet für FFPVA [ha]: ja (4b=2 und 4c=3) |
| Aktuelle artenschutzspezifische Erkenntnisse / kleinteilige Schutzgebiete: Biotop §30 BNatSchG: Quellbach GB-5112-0008-2009 (4a), GB-5112-0120-2009 (4c), GB-5112-0168-2009 (4c), GB-5112-0178-2009 (4d), Nass- und Feuchtwiese GB-5112-0036-2009 (4b), stehendes Kleingewässer GB-5112-0177-2009 (4c), Tieflandbach GB-5112-0175-2009 (4c,4d) Biotop: Quellbach BT-5112-0008-2009 (4a), BT-5112-0120-2009 (4c), BT-5112-0168-2009 (4c), BT-5112-0178-2009 (4d), Nass- und Feuchtwiese BT-5112-0036-2009 (4b), BT-5112-0038-2009 (4b), stehendes Kleingewässer BT-5112-0177-2009 (4b), Bachbegleitender Erlenwald BT-5112-0046-2009 (4c), Tieflandbach BT-5112-0175-2009 (4c,4d), Buchenwald BT-5112-0173-2009 (4c,4d), Eichen-Buchenmischwald BT-5112-0024-2009 (4a) | |
| Aussage des RROP-Entwurfs VR [Nr. und ha]: VR regionaler Biotopverbund (4b=2) | Aussage des RROP-Entwurfs VB [Nr. und ha]: VB Erholung und Tourismus (komplett) VB Landwirtschaft (10b=2) VB regionaler Biotopverbund (4a=10,4b=0,4,10c=85,10d=8) |
| Aussagen der SUP und zum Landschaftsbild / Denkmalschutz: - | |
| Ggf. sonstige relevante Faktoren der Detailbetrachtung: - | |

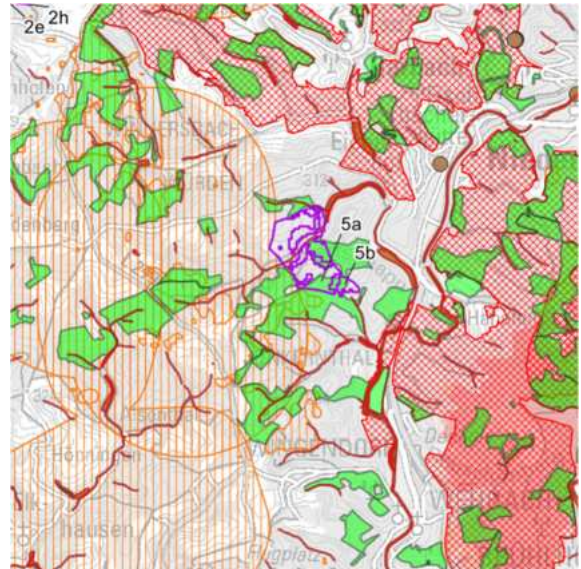
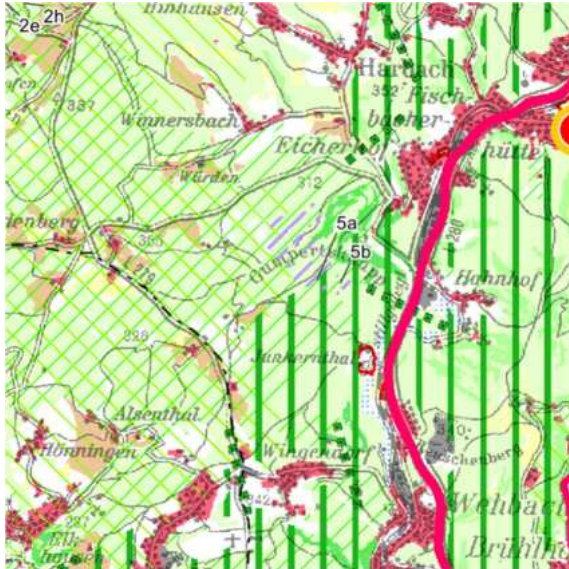


Fläche Nr. 5

Landkreis Altenkirchen, VG Kirchen (Sieg), OG Kirchen (Sieg)

Auszug RROP 2017, 1. Teilfortschreibung:

Verbleibende Konfliktpotenziale:



Flächengröße [ha]: 30
(5a=28,5b=2)

Windklasse (140m Ref>80%):
-

Art des Vorranggebietes:
Windenergienutzung

Vorbehaltsgebiet für FFPVA [ha]:
nein

Aktuelle artenschutzspezifische Erkenntnisse / kleinteilige Schutzgebiete:

Biotopt §30 BNatSchG: Quellbach [GB-5113-0007-2009](#) (5a), [GB-5113-0009-2009](#) (5a), Mittelgebirgsbach [GB-5112-1143-2009](#) (5a), Bachbegleitender Erlenwald [GB-5113-0015-2009](#) (5a)
Biotopt: Quellbach [BT-5113-0007-2009](#) (5a), [BT-5113-0009-2009](#) (5a), Mittelgebirgsbach [BT-5112-1143-2009](#) (5a), Bachbegleitender Erlenwald [BT-5113-0015-2009](#) (5a)
 Buchenwald [BT-5113-0019-2009](#) (5a,5b), Buchen-Eichenmischwald [BT-5113-0011-2009](#) (5a)

Aussage des RROP-Entwurfs VR [Nr. und ha]:

VR regionaler Grünzug (5a=3,5b=2)
VR Forstwirtschaft (5a=0,1)

Aussage des RROP-Entwurfs VB [Nr. und ha]:


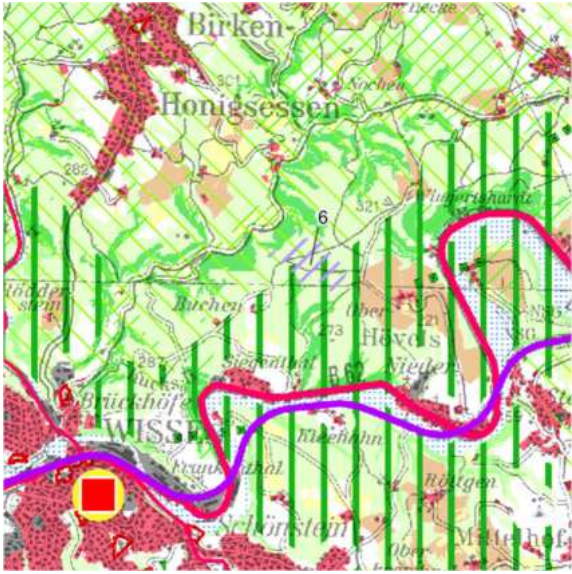
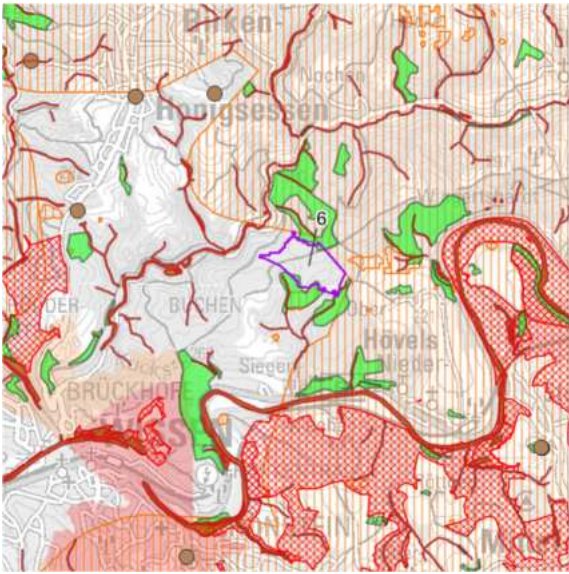
VB Erholung und Tourismus (5a=6)
VB regionaler Biotopverbund (komplett)


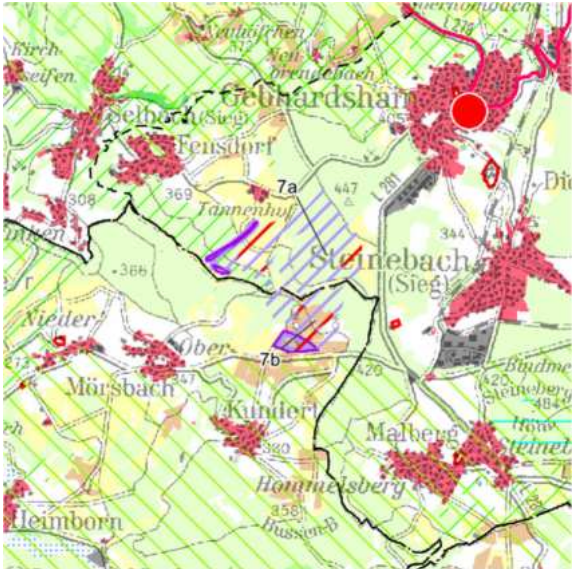
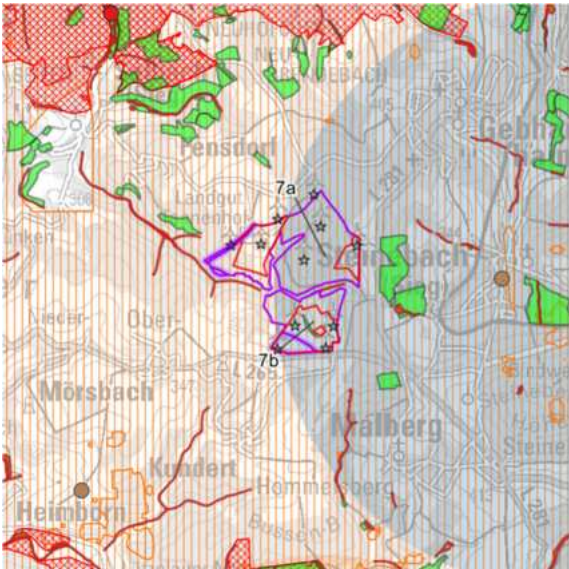
Aussagen der SUP und zum Landschaftsbild / Denkmalschutz:


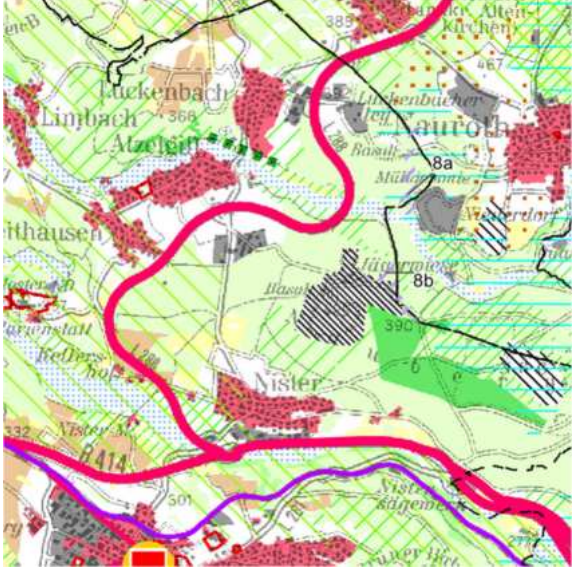
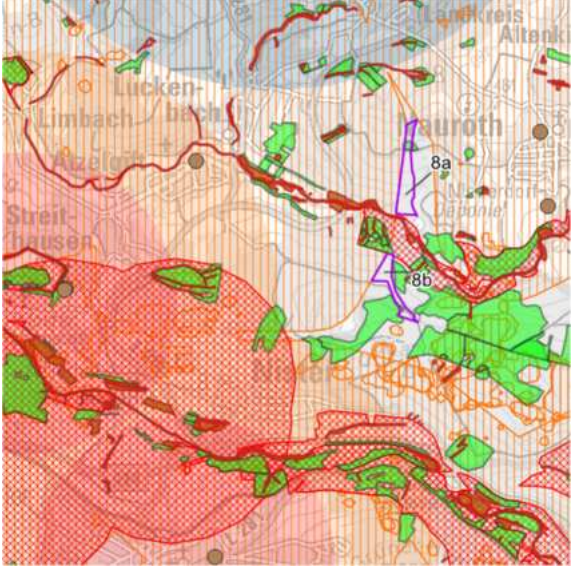
—


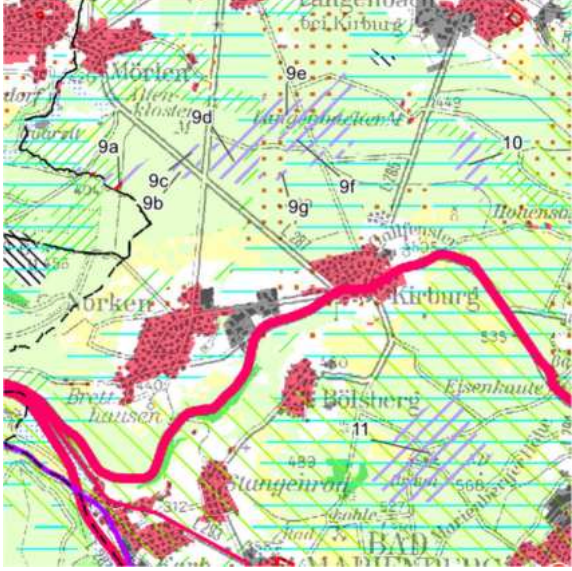
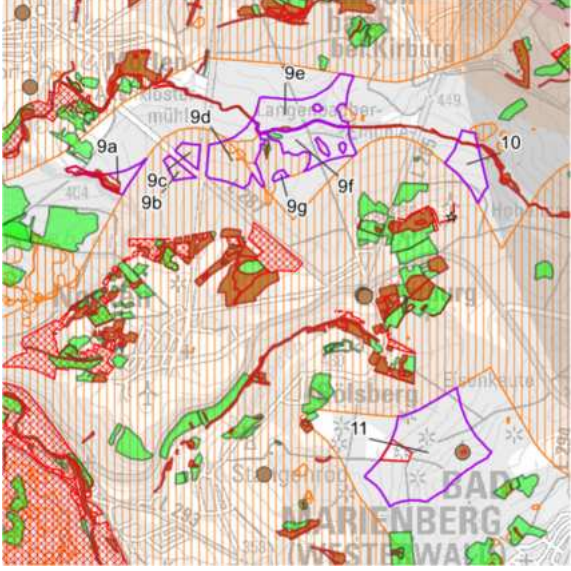
Ggf. sonstige relevante Faktoren der Detailbetrachtung:


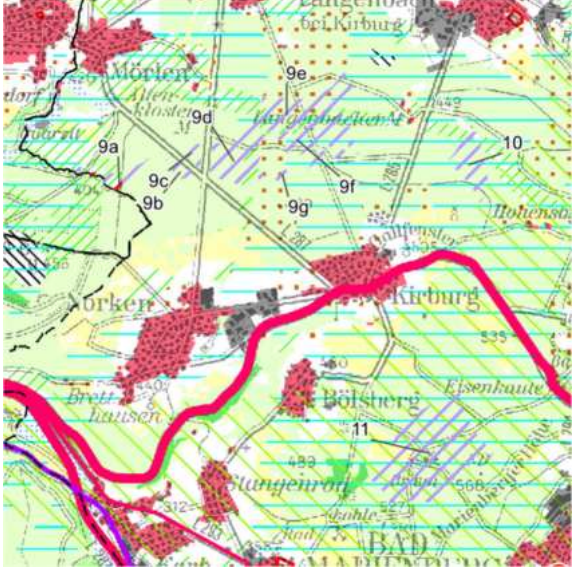
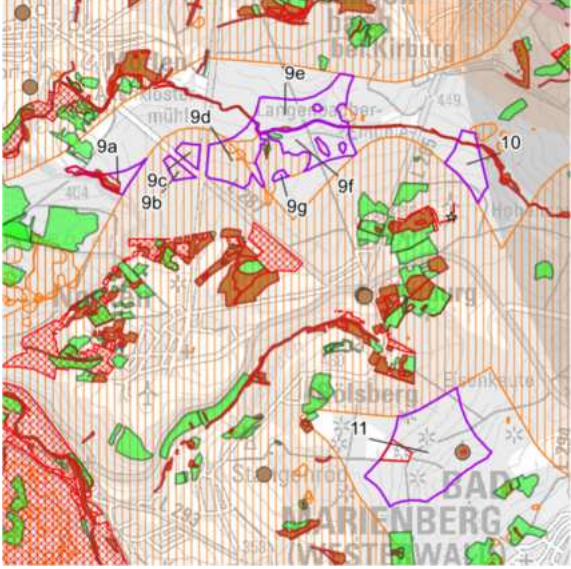
—


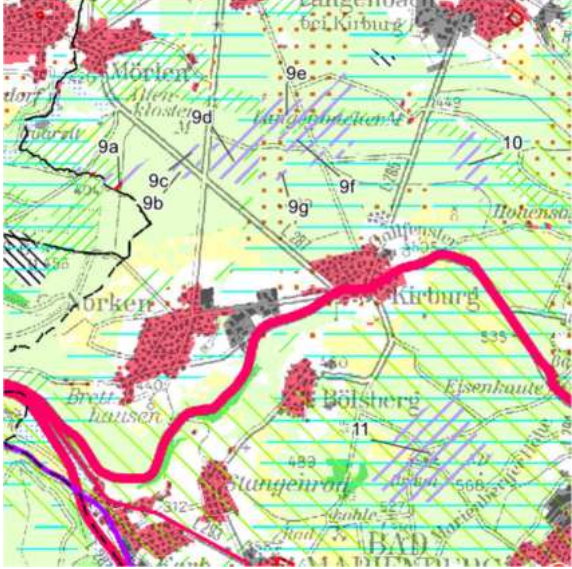
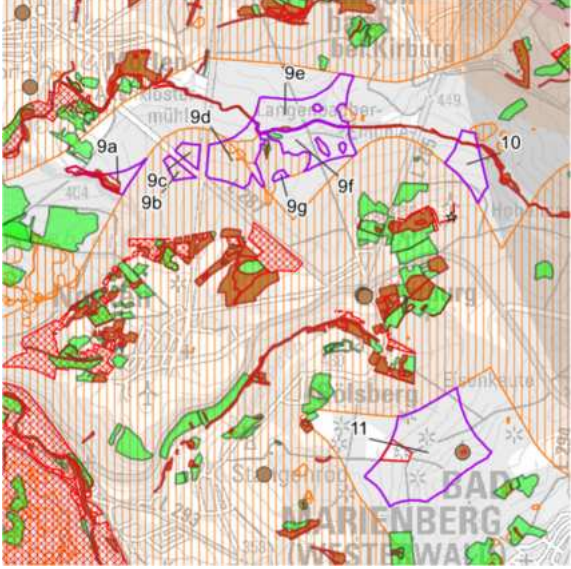
| | |
|---|---|
|  Planungs-gemeinschaft Mittelrhein-Westerwald | Fläche Nr. 6 |
| Landkreis Altenkirchen, VG Wissen, OG Hövels | |
| Auszug RROP 2017, 1. Teilfortschreibung: | Verbleibende Konfliktpotenziale: |
|  |  |
| Flächengröße [ha]: 24 | Windklasse (140m Ref>80%): - |
| Art des Vorranggebietes: Windenergienutzung | Vorbehaltsgebiet für FFPVA [ha]: nein |
| Aktuelle artenschutzspezifische Erkenntnisse / kleinteilige Schutzgebiete: Biotop §30 BNatSchG: Quellbach GB-5112-0904-2009 Biotop: Quellbach BT-5112-0904-2009 , Eichen-Buchenmischwald BT-5112-0831-2009 , Buchenwald BT-5112-0903-2009 | |
| Aussage des RROP-Entwurfs VR [Nr. und ha]: VR regionaler Grünzug (6=14) VR Forstwirtschaft (6=0,04) | Aussage des RROP-Entwurfs VB [Nr. und ha]: VB Erholung und Tourismus (6=8) VB regionaler Biotopverbund (6=3) |
| Aussagen der SUP und zum Landschaftsbild / Denkmalschutz: - | |
| Ggf. sonstige relevante Faktoren der Detailbetrachtung: - | |



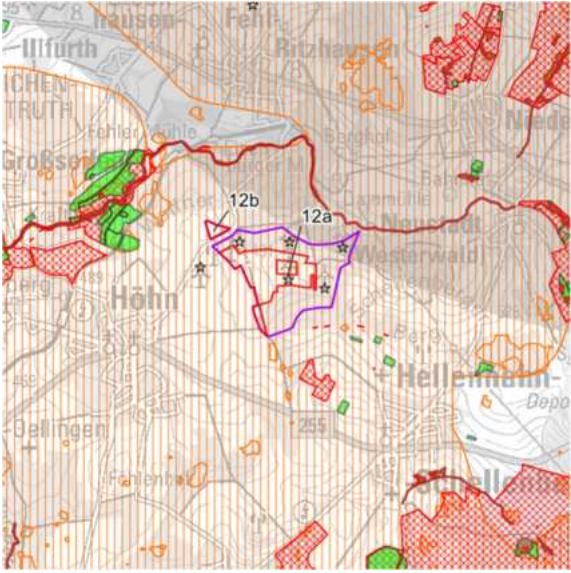
| | |
|---|--|
|  Planungs-gemeinschaft Mittelrhein-Westerwald | Fläche Nr. 7 |
| Landkreis Altenkirchen, VG Betzdorf-Gebhardshain, OG Fensdorf, Gebhardshain und Kundert | |
| Auszug RROP 2017, 1. Teilfortschreibung: | Verbleibende Konfliktpotenziale: |
|  |  |
| Flächengröße [ha/ha Repowering]: 112/7 (7a=80/2, 7b=32/5) | Windklasse (140m Ref>80%): 7a teilweise |
| Art des Vorranggebietes: Windenergienutzung und Repowering | Vorbehaltsgebiet für FFPVA [ha]: ja (7a=21 und 7b=21) |
| Aktuelle artenschutzspezifische Erkenntnisse / kleinteilige Schutzgebiete: Fachbeitrag Artenschutz: Kat. II (7a,7b) Biotop §30 BNatSchG: Quellbach GB-5212-0555-2006 (7b) Biotop: Quellbach BT-5212-0555-2006 (7b), Nass- und Feuchtweide BT-5212-0559-2006 (7b) | |
| Aussage des RROP-Entwurfs VR [Nr. und ha]: VR Landwirtschaft (7b=13/4) | Aussage des RROP-Entwurfs VB [Nr. und ha]: VB Landwirtschaft (7a=17/0,3, 7b=0,1/1) VB regionaler Biotopverbund (7a=8/2) |
| Aussagen der SUP und zum Landschaftsbild / Denkmalschutz: - | |
| Ggf. sonstige relevante Faktoren der Detailbetrachtung: Erdbebenschutzbereich Ausschluss 3km, Erdbebenschutzbereich Ausschluss 3km | |


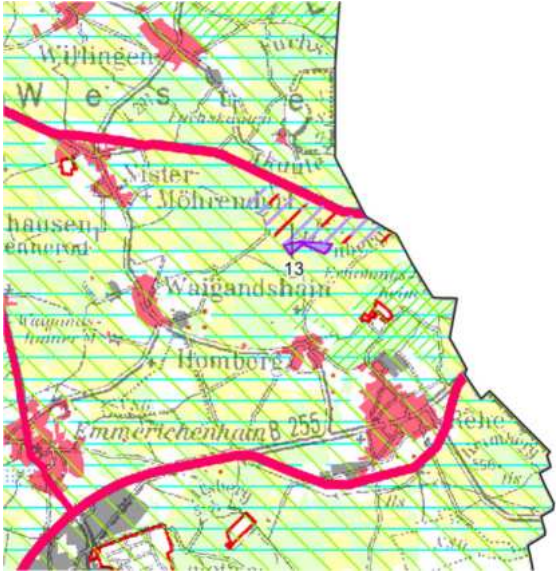
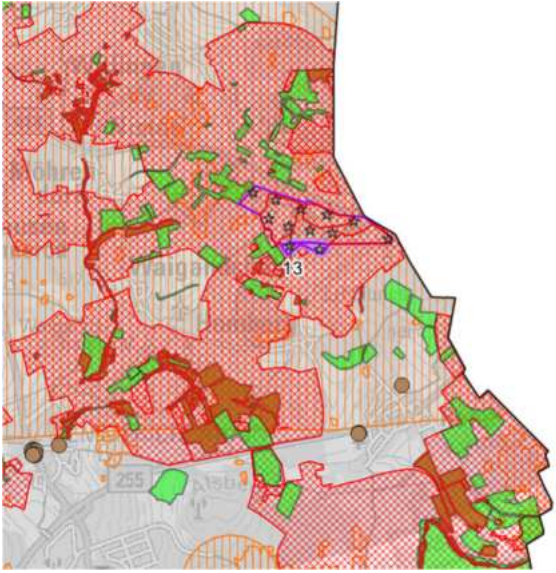
| | |
|---|--|
|  Planungs-gemeinschaft Mittelrhein-Westerwald | Fläche Nr. 8 |
| Landkreis Altenkirchen und Westerwaldkreis, VG Betzdorf-Gebhardshain und VG Hachenburg, OG Luckenbach und Nauroth | |
| Auszug RROP 2017, 1. Teilfortschreibung: | Verbleibende Konfliktpotenziale: |
|  |  |
| Flächengröße [ha]: 16 (8a=10,8b=6) | Windklasse (140m Ref>80%): - |
| Art des Vorranggebietes: Windenergienutzung | Vorbehaltsgebiet für FFPVA [ha]: nein |
| Aktuelle artenschutzspezifische Erkenntnisse / kleinteilige Schutzgebiete: Biotop: Erlen-Bruchwald BT-5213-0271-2006 (8a), Buchenwald BT-5313-0013-2006 (8b), Eichen-Buchenmischwald BT-5313-0047-2006 (8b) | |
| Aussage des RROP-Entwurfs VR [Nr. und ha]: VR Forstwirtschaft (8b=0,1) VR regionaler Biotopverbund (8a=0,04, 8b=0,3) | Aussage des RROP-Entwurfs VB [Nr. und ha]: VB Grundwasserschutz (8a=7) VB regionaler Biotopverbund (8b=0,2) |
| Aussagen der SUP und zum Landschaftsbild / Denkmalschutz: - | |
| Ggf. sonstige relevante Faktoren der Detailbetrachtung: - | |

| | |
|---|---|
|  Planungs-gemeinschaft Mittelrhein-Westerwald | Fläche Nr. 9 |
| Landkreis Westerwaldkreis, VG Bad Marienberg, OG Mörlen, Neunkhausen und Norken | |
| Auszug RROP 2017, 1. Teilfortschreibung: | Verbleibende Konfliktpotenziale: |
|  |  |
| Flächengröße [ha]: 90 (9a=7,9b=4,9c=4,9d=24,9e=29,9f=21,9g=1) | Windklasse (140m Ref>80%): - |
| Art des Vorranggebietes: Windenergienutzung | Vorbehaltsgebiet für FFPVA [ha]: ja (9a=4) |
| Aktuelle artenschutzspezifische Erkenntnisse / kleinteilige Schutzgebiete: Fachbeitrag Artenschutz: Kat. II (9b,9c,9d) Biotop §30 BNatSchG: Bodensaurer Binsensumpf GB-5313-0486-2006 (9a), GB-5313-0619-2006 (9a), Mittelgebirgsfluss GB-5313-0607-2006 (9d,9e,9f), GB-5313-0610-2006 (9e,9f), GB-5313-0621-2006 (9a), Borstgrasrasen GB-5313-0618-2006 (9a), Quellbach GB-5313-0620-2006 (9a) Biotop: Bodensaurer Binsensumpf BT-5313-0486-2006 (9a), BT-5313-0619-2006 (9a), Mittelgebirgsfluss BT-5313-0607-2006 (9d,9e,9f), BT-5313-0610-2006 (9e,9f), BT-5313-0621-2006 (9a), Borstgrasrasen BT-5313-0618-2006 (9a), Quellbach BT-5313-0620-2006 (9a), Bachbegleitender Erlenwald BT-5313-0609-2006 (9f) | |
| Aussage des RROP-Entwurfs VR [Nr. und ha]: VR regionaler Biotopverbund (9a=4, 9d=0,2, 9e=10, 9f=2) | Aussage des RROP-Entwurfs VB [Nr. und ha]: VB Grundwasserschutz (9a=1, 9d=1,9e=16,9f=21,9g=0,3) VB regionaler Biotopverbund (9d=6,) VB Ressourcenschutz (9d=3,9e=13,9f=1,9g=1) |
| Aussagen der SUP und zum Landschaftsbild / Denkmalschutz: - | |
| Ggf. sonstige relevante Faktoren der Detailbetrachtung: - | |

| | |
|--|--|
|  Planungsgemeinschaft Mittelrhein-Westerwald | Fläche Nr. 10 |
| Landkreis Westerwaldkreis, VG Bad Marienberg, OG Neunkhausen, Langenbach, Kirburg und Norken | |
| Auszug RROP 2017, 1. Teilfortschreibung: | Verbleibende Konfliktpotenziale: |
|  |  |
| Flächengröße [ha]: 15 | Windklasse (140m Ref>80%): - |
| Art des Vorranggebietes: Windenergienutzung | Vorbehaltsgebiet für FFPVA [ha]: nein |
| Aktuelle artenschutzspezifische Erkenntnisse / kleinteilige Schutzgebiete: Fachbeitrag Artenschutz: Kat. I Biotop §30 BNatSchG: Mittelgebirgsbach GB-5313-0707-2006 Biotop: Mittelgebirgsbach BT-5313-0707-2006 | |
| Aussage des RROP-Entwurfs VR [Nr. und ha]: VR regionaler Biotopverbund (10=1,4) | Aussage des RROP-Entwurfs VB [Nr. und ha]: VB Erholung und Tourismus (10=1) VB Grundwasserschutz (komplett) VB Ressourcenschutz (10=1) |
| Aussagen der SUP und zum Landschaftsbild / Denkmalschutz: - | |
| Ggf. sonstige relevante Faktoren der Detailbetrachtung: - | |

| | |
|---|--|
|  Planungs-gemeinschaft Mittelrhein-Westerwald | Fläche Nr. 11 |
| Landkreis Westerwaldkreis, VG Bad Marienberg, OG Kirburg, Bölsberg und Unnau | |
| Auszug RROP 2017, 1. Teilfortschreibung: | Verbleibende Konfliktpotenziale: |
|  |  |
| Flächengröße [ha]: 78 | Windklasse (140m Ref>80%): teilweise |
| Art des Vorranggebietes: Windenergienutzung | Vorbehaltsgebiet für FFPVA [ha]: ja (4) |
| Aktuelle artenschutzspezifische Erkenntnisse / kleinteilige Schutzgebiete: Biotop §30 BNatSchG: natürlicher Silikatfels GB-5313-0697-2006 Biotop: natürlicher Silikatfels BT-5313-0697-2006 Naturdenkmal: Grosser Wolfstein, Unnau ND-7143-380 | |
| Aussage des RROP-Entwurfs VR [Nr. und ha]: - | Aussage des RROP-Entwurfs VB [Nr. und ha]: VB Erholung und Tourismus (komplett) VB Landwirtschaft (11=3) VB Grundwasserschutz (komplett) |
| Aussagen der SUP und zum Landschaftsbild / Denkmalschutz: - | |
| Ggf. sonstige relevante Faktoren der Detailbetrachtung: - | |

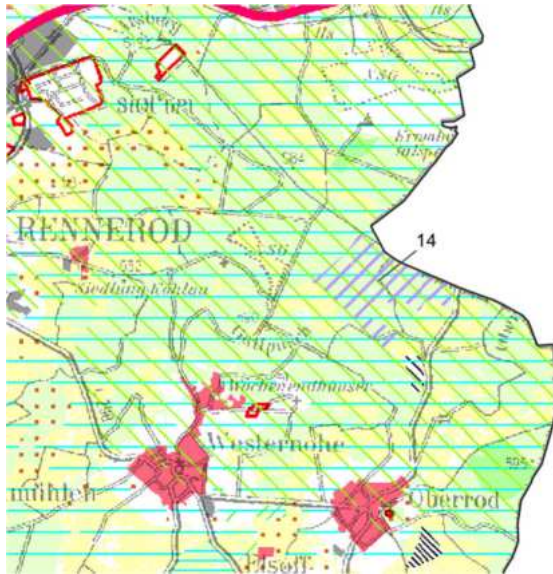
| | |
|---|--|
|  Planungs-gemeinschaft Mittelrhein-Westerwald | Fläche Nr. 12 |
| Landkreis Westerwaldkreis, VG Westerburg und VG Rennerod, OG Höhn und Hellenhahn-Schellenberg | |
| Auszug RROP 2017, 1. Teilfortschreibung: | Verbleibende Konfliktpotenziale: |
|  |  |
| Flächengröße [ha]: 85 (12a=83 und 12b=2) | Windklasse (140m Ref>80%): - |
| Art des Vorranggebietes: Windenergienutzung | Vorbehaltsgebiet für FFPVA [ha]: ja (12a=28 und 12b=2) |
| Aktuelle artenschutzspezifische Erkenntnisse / kleinteilige Schutzgebiete: Fachbeitrag Artenschutz: Kat. II | |
| Aussage des RROP-Entwurfs VR [Nr. und ha]: VR regionaler Biotopverbund (12a=0,01) VR Grundwasserschutz (12a=48, 12b=2) | Aussage des RROP-Entwurfs VB [Nr. und ha]: VB Erholung und Tourismus (komplett) VB Landwirtschaft (12a=25, 12b=2) VB Grundwasserschutz (12a=35) VB regionaler Biotopverbund (12b=2) |
| Aussagen der SUP und zum Landschaftsbild / Denkmalschutz: - | |
| Ggf. sonstige relevante Faktoren der Detailbetrachtung: DFS Anlagenschutz Siegerland (12a) | |

| | |
|---|---|
|  Planungs-gemeinschaft Mittelrhein-Westerwald | Fläche Nr. 13 |
| Landkreis Westerwaldkreis, VG Rennerod, OG Waigandshain und Homberg | |
| Auszug RROP 2017, 1. Teilfortschreibung: | Verbleibende Konfliktpotenziale: |
|  |  |
| Flächengröße [ha/ha Repowering]: 46/3 | Windklasse (140m Ref>80%): größtenteils |
| Art des Vorranggebietes: Windenergienutzung und Repowering | Vorbehaltsgebiet für FFPVA [ha]: ja (27) |
| Aktuelle artenschutzspezifische Erkenntnisse / kleinteilige Schutzgebiete: Fachbeitrag Artenschutz: Kat. I und Kat. II | |
| Aussage des RROP-Entwurfs VR [Nr. und ha]: - | Aussage des RROP-Entwurfs VB [Nr. und ha]: VB Erholung und Tourismus (komplett) VB Landwirtschaft (13=26/-) VB Grundwasserschutz (komplett) |
| Aussagen der SUP und zum Landschaftsbild / Denkmalschutz: - | |
| Ggf. sonstige relevante Faktoren der Detailbetrachtung: DFS Anlagenschutz Siegerland (komplett) | |

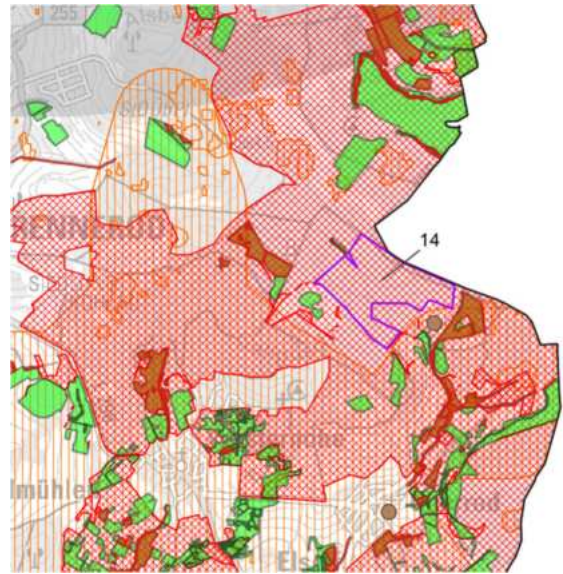


Landkreis Westerwaldkreis, VG Rennerod, OG Oberrod

Auszug RROP 2017, 1. Teilfortschreibung:



Verbleibende Konfliktpotenziale:



Flächengröße [ha]: 64

Windklasse (140m Ref>80%):

-

Art des Vorranggebietes:
Windenergienutzung

Vorbehaltsgebiet für FFPVA [ha]:
nein

Aktuelle artenschutzspezifische Erkenntnisse / kleinteilige Schutzgebiete:

Fachbeitrag Artenschutz: Kat. I

Aussage des RROP-Entwurfs VR [Nr. und ha]:

-

Aussage des RROP-Entwurfs VB [Nr. und ha]:

VB Erholung und Tourismus (komplett)

VB Landwirtschaft (14=0,01)


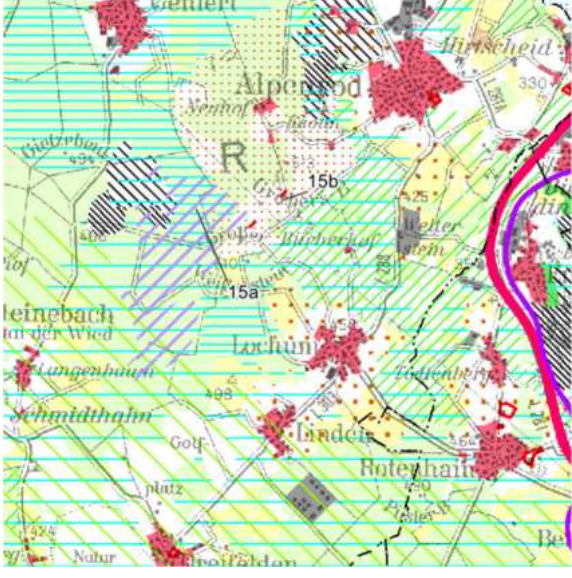
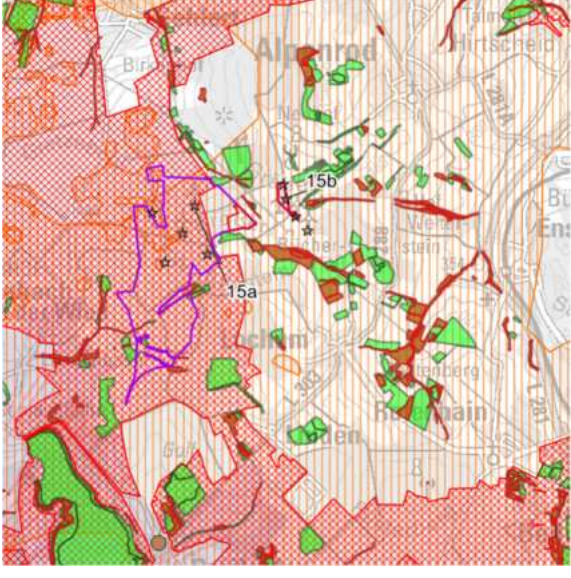
VB Grundwasserschutz (komplett)

Aussagen der SUP und zum Landschaftsbild / Denkmalschutz:

-

Ggf. sonstige relevante Faktoren der Detailbetrachtung:

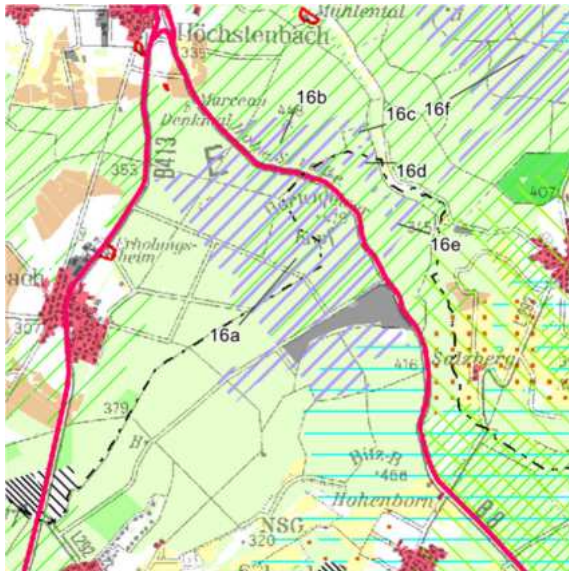
-

| | |
|--|--|
|  Planungs-gemeinschaft Mittelrhein-Westerwald | Fläche Nr. 15 |
| Landkreis Westerwaldkreis, VG Hachenburg, OG Gehlert, Alpenrod, Lochem und Steinebach a.d. Wied | |
| Auszug RROP 2017, 1. Teilfortschreibung: | Verbleibende Konfliktpotenziale: |
|  |  |
| Flächengröße [ha]: 128 (15a=126,15b=2) | Windklasse (140m Ref>80%): - |
| Art des Vorranggebietes: Windenergienutzung | Vorbehaltsgebiet für FFPVA [ha]: ja (15a=4 und 15b=2) |
| Aktuelle artenschutzspezifische Erkenntnisse / kleinteilige Schutzgebiete: Fachbeitrag Artenschutz: Kat. I und Kat. II Biotop §30 BNatSchG: Quellbach GB-5312-0899-2006 (15a), Sicker-, Sumpfquelle GB-5313-0783-2006 , GB-5313-0782-2006 (15a) Biotop: Quellbach BT-5312-0899-2006 (15a), Teich BT-5312-0447-2006 (15a), Sicker-, Sumpfquelle BT-5313-0783-2006 , BT-5313-0782-2006 (15a),Buchenwald BT-5312-0890-2006 (15a), Erlen-Bruchwald BT-5313-0766-2006 (15a), BT-5312-0898-2006 (15a), BT-5313-0838-2006 (15a) | |
| Aussage des RROP-Entwurfs VR [Nr. und ha]: VR Grundwasserschutz (15a=32) VR Rohstoffabbau (15a=2) VR Ressourcenschutz (15a=9,15b=2) VR regionaler Biotopverbund (15b=0,2) | Aussage des RROP-Entwurfs VB [Nr. und ha]: VB Erholung und Tourismus (15a=22) VB Landwirtschaft (15a=0,2) VB Grundwasserschutz (15a=84,15b=0,2) VB regionaler Biotopverbund (15a=0,1) VB Rohstoffabbau (15a=4) |
| Aussagen der SUP und zum Landschaftsbild / Denkmalschutz: - | |
| Ggf. sonstige relevante Faktoren der Detailbetrachtung: VR Rohstoff | |

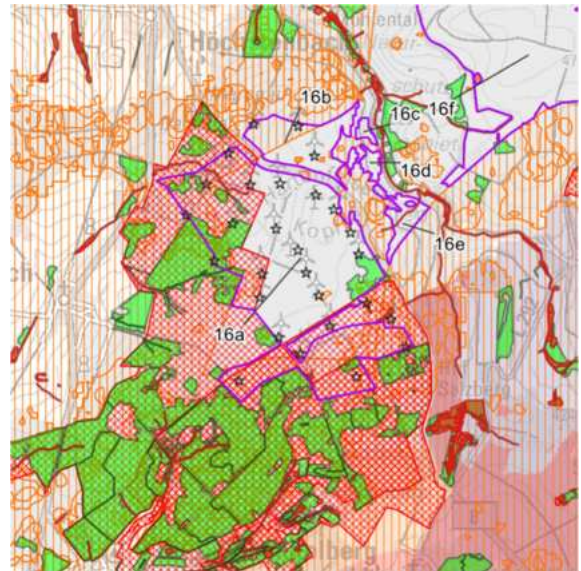


Landkreis Westerwaldkreis, VG Selters und VG Hachenburg,
OG Höchstensbach, Mündersbach, Herschbach, Hartenfels und Schenkelberg

Auszug RROP 2017, 1. Teilfortschreibung:



Verbleibende Konfliktpotenziale:



Flächengröße [ha]: 690
(16a=299,16b=43,16c=3,16d=5,16e=13)

Windklasse (140m Ref>80%):
teilweise

Art des Vorranggebietes:
Windenergienutzung

Vorbehaltsgebiet für FFPVA [ha]:
nein

Aktuelle artenschutzspezifische Erkenntnisse / kleinteilige Schutzgebiete:

Fachbeitrag Artenschutz: Kat. I und Kat. II (16a,16b)

Biotop §30 BNatSchG: Quellbach [GB-5412-0761-2006](#) , [GB-5312-0457-2006](#) (16a),
[GB-5312-0453-2006](#) (16e), Sicker-, Sumpfquelle [GB-5312-0459-2006](#) (16a), [GB-5412-0673-2006](#) (16a),
[GB-5312-0441-2006](#) (16a), [GB-5312-0427-2006](#) (16d), Calluna-Heide [GB-5312-0433-2006](#) (16d)

Biotop: Quellbach [BT-5412-0761-2006](#) , [BT-5312-0457-2006](#) (16a),
[BT-5312-0453-2006](#) (16e), Sicker-, Sumpfquelle [BT-5312-0459-2006](#) (16a), [BT-5412-0673-2006](#) (16a),
[BT-5312-0441-2006](#) (16a), [BT-5312-0427-2006](#) (16d), Calluna-Heide [BT-5312-0433-2006](#) (16d)

Buchenwald [BT-5312-0429-2006](#) , [BT-5412-0503-2006](#), [BT-5312-0435-2006](#) ,[BT-5312-0449-2006](#),
[BT-5312-0465-2006](#) , [BT-5412-0745-2006](#), [BT-5412-0747-2006](#) ,[BT-5412-0759-2006](#) (16a),
Erlen-Sumpfwald [BT-5312-0461-2006](#) (16a)

Aussage des RROP-Entwurfs VR [Nr. und ha]:

-

Aussage des RROP-Entwurfs VB [Nr. und ha]:


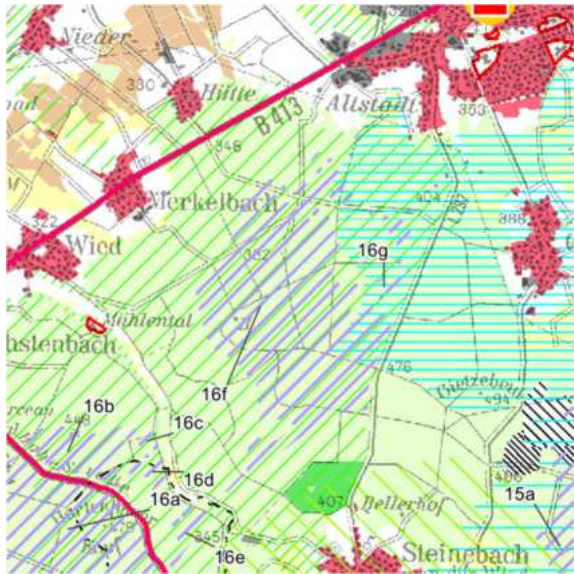
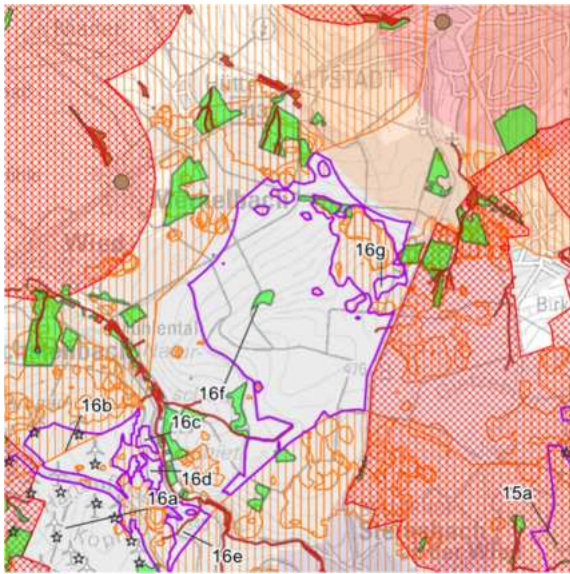
VB Landwirtschaft (16a=0,2)
VB Grundwasserschutz (16a=27)
VB regionaler Biotopverbund
(16a=161,16b=43,16c=3,16d=5,16e=13)

Aussagen der SUP und zum Landschaftsbild / Denkmalschutz:

-

Ggf. sonstige relevante Faktoren der Detailbetrachtung:

-

| | | |
|---|------------------------------|--|
|  <div>Planungs-gemeinschaft Mittelrhein-Westerwald</div> | <div>Fläche Nr. 16 (2)</div> | |
| <div>Landkreis Westerwaldkreis, VG Selters und VG Hachenburg, OG Hattert, Merkelbach, Herschbach und Hachenburg</div> | | |
| <div>Auszug RROP 2017, 1. Teilfortschreibung:</div> | | <div>Verbleibende Konfliktpotenziale:</div> |
|  | |  |
| <div>Flächengröße [ha]: 690 (16f=323,16g=4)</div> | | <div>Windklasse (140m Ref>80%): teilweise</div> |
| <div>Art des Vorranggebietes: Windenergienutzung</div> | | <div>Vorbehaltsgebiet für FFPVA [ha]: nein</div> |
| <div>Aktuelle artenschutzspezifische Erkenntnisse / kleinteilige Schutzgebiete:</div> <div>Biotop §30 BNatSchG: Quellbach GB-5312-0892-2006 (16f), GB-5312-0423-2006 (16f), Sicker-, Sumpfquelle GB-5312-0887-2006 (16f), GB-5312-0425-2006 (16f) Biotop: Quellbach BT-5312-0892-2006 (16f), BT-5312-0423-2006 (16f), Sicker-, Sumpfquelle BT-5312-0887-2006 (16f), BT-5312-0425-2006 (16f), Eichen-Buchenmischwald BT-5312-0752-2006 (16f), BT-5312-0866-2006 (16f), Buchenwald BT-5312-0881-2006 (16f), BT-5312-0421-2006 (16f), BT-5312-0761-2006 (16f),</div> | | |
| <div>Aussage des RROP-Entwurfs VR [Nr. und ha]: VR Grundwasserschutz (16f=36, 16g=4)</div> | | <div>Aussage des RROP-Entwurfs VB [Nr. und ha]: VB regionaler Biotopverbund (16f=323,16g=4)</div> |
| <div>Aussagen der SUP und zum Landschaftsbild / Denkmalschutz:</div> <div>-</div> | | |
| <div>Ggf. sonstige relevante Faktoren der Detailbetrachtung:</div> <div>-</div> | | |

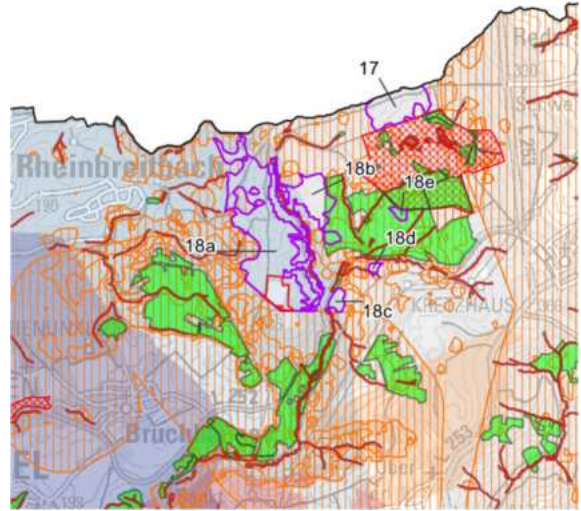


Landkreis Neuwied, VG Unkel, OG Rheinbreitbach

Auszug RROP 2017, 1. Teilfortschreibung:



Verbleibende Konfliktpotenziale:



Flächengröße [ha]: 17

Windklasse (140m Ref>80%):

-

Art des Vorranggebietes:
Windenergienutzung

Vorbehaltsgebiet für FFPVA [ha]:
nein

Aktuelle artenschutzspezifische Erkenntnisse / kleinteilige Schutzgebiete:

-

Aussage des RROP-Entwurfs VR [Nr. und ha]:

-

Aussage des RROP-Entwurfs VB [Nr. und ha]:

VB Erholung und Tourismus (17=16)
VB regionaler Biotopverbund (komplett)

Aussagen der SUP und zum Landschaftsbild / Denkmalschutz:

-

Ggf. sonstige relevante Faktoren der Detailbetrachtung:

-

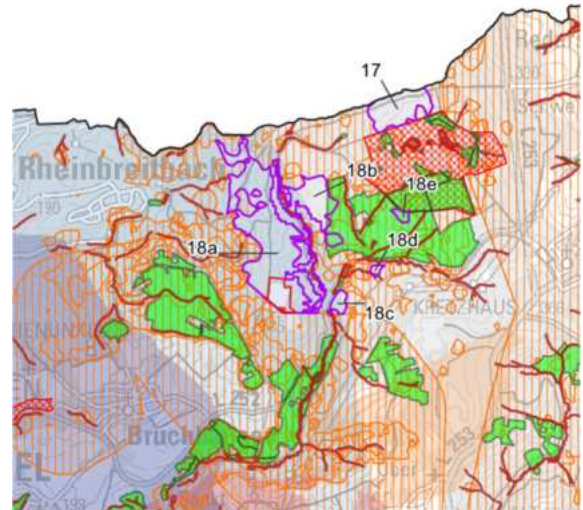


Landkreis Neuwied, VG Unkel und VG Linz,
OG Rheinbreitbach, Erpel, Unkel, Linz und Kasbach-Ohlenberg

Auszug RROP 2017, 1. Teilfortschreibung:



Verbleibende Konfliktpotenziale:



Flächengröße [ha]: 90
(18a=67, 18b=18, 18c=3, 18d=1, 18e=1)

Windklasse (140m Ref>80%):
-

Art des Vorranggebietes:
Windenergienutzung

Vorbehaltsgebiet für FFPVA [ha]:
ja (18a=6)

Aktuelle artenschutzspezifische Erkenntnisse / kleinteilige Schutzgebiete:

Fachbeitrag Artenschutz: Kat. II (18a)
Biotop §30 BNatSchG: Quellbach [GB-5309-0033-2009](#) (18d),
Mittelgebirgsbach [GB-5309-0028-2009](#) (18a, 18b), [GB-5309-0038-2009](#) (18c)
Biotop: Quellbach [BT-5309-0033-2009](#) (18d), Mittelgebirgsbach [BT-5309-0028-2009](#) (18a, 18b),
[BT-5309-0038-2009](#) (18c), Buchenwald [BT-5309-0024-2009](#) (18b, 18e),
Bachbegleitender Erlenwald [BT-5309-0037-2009](#) (18c)

Aussage des RROP-Entwurfs VR [Nr. und ha]:

VR Forstwirtschaft (18a=0,2)

Aussage des RROP-Entwurfs VB [Nr. und ha]:


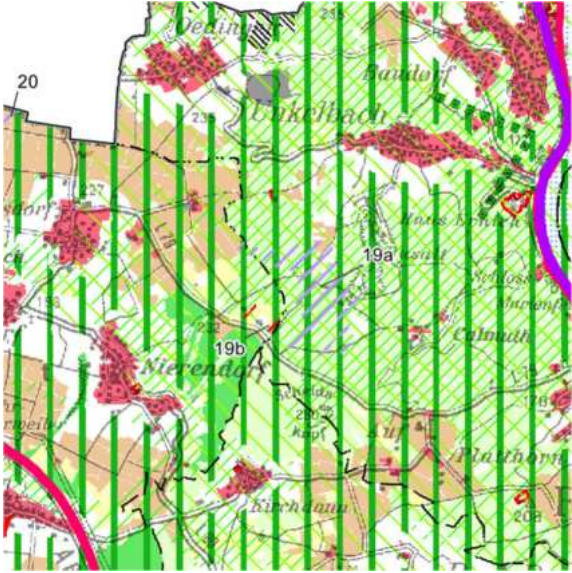
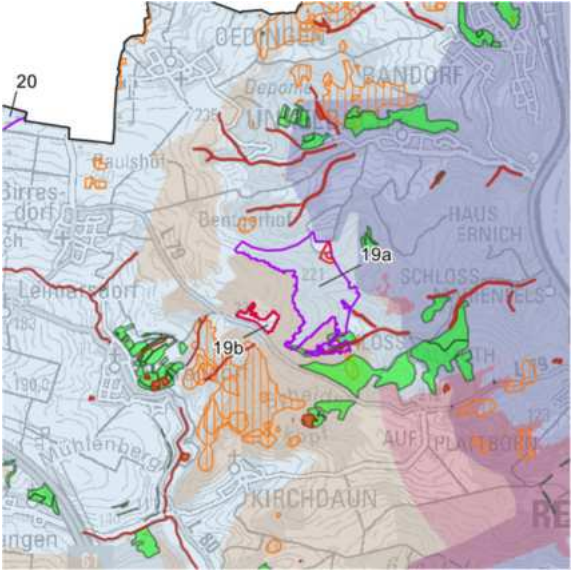
VB Erholung und Tourismus (komplett)
VB Landwirtschaft (18a=1)
VB regionaler Biotopverbund (komplett)
VB bes. Klimafunktion (18a=23)


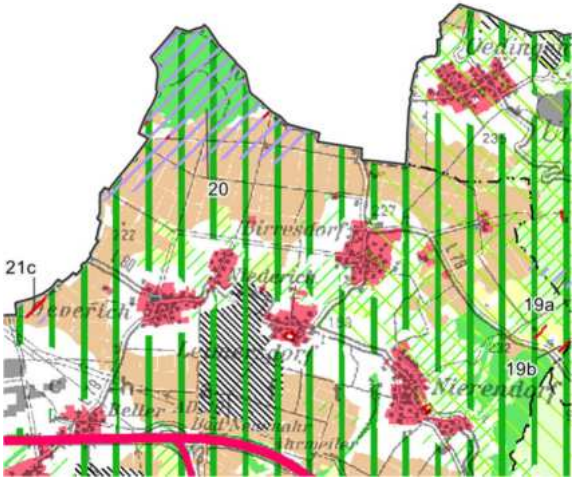
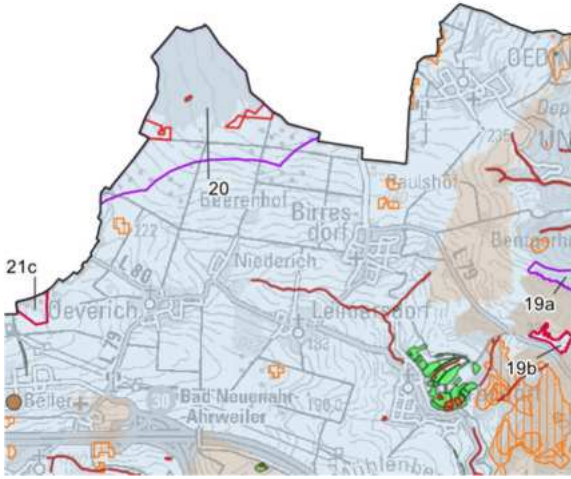
Aussagen der SUP und zum Landschaftsbild / Denkmalschutz:


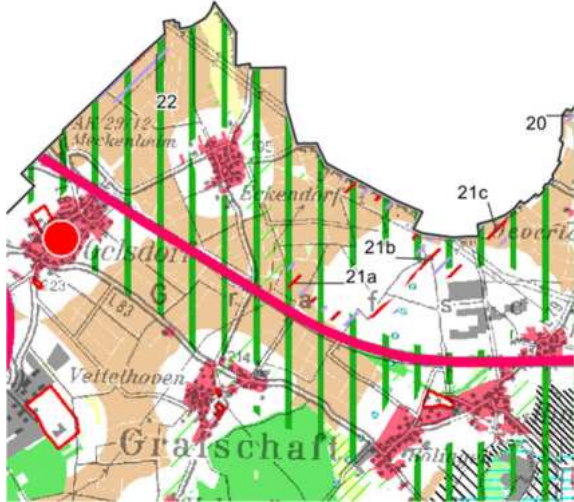
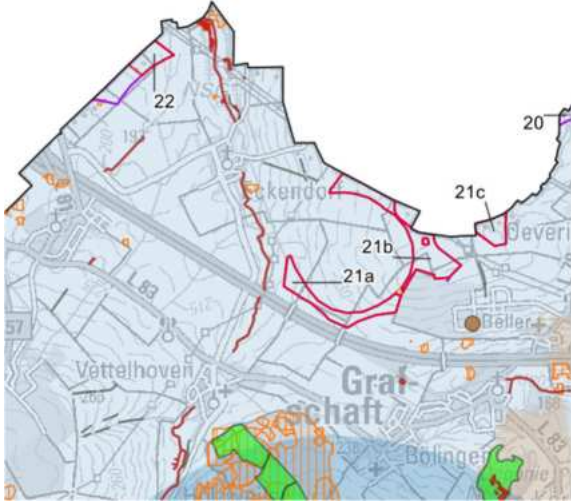
-


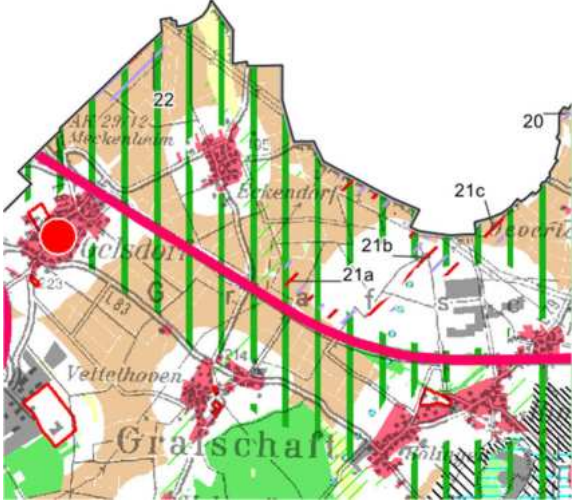
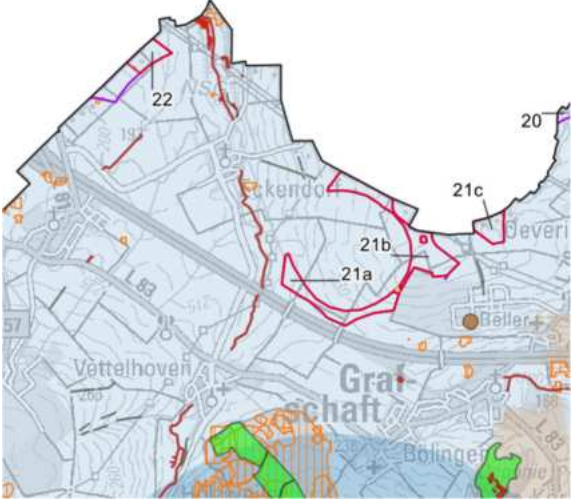
Ggf. sonstige relevante Faktoren der Detailbetrachtung:

30km Radiusbereich Effelsberg (18a, 18b und 18c)

| | |
|---|--|
|  Planungs-gemeinschaft Mittelrhein-Westerwald | Fläche Nr. 19 |
| Landkreis Ahrweiler, Verbandsfreie Gemeinde Grafschaft und Remagen | |
| Auszug RROP 2017, 1. Teilfortschreibung: | Verbleibende Konfliktpotenziale: |
|  |  |
| Flächengröße [ha]: 59 (19a=55,19b=4) | Windklasse (140m Ref>80%): - |
| Art des Vorranggebietes: Windenergienutzung | Vorbehaltsgebiet für FFPVA [ha]: ja (19a=1 und 19b=4) |
| Aktuelle artenschutzspezifische Erkenntnisse / kleinteilige Schutzgebiete: Biotop §30 BNatSchG: Mittelgebirgsbach GB-5409-0195-2010 (19a) Biotop: Mittelgebirgsbach BT-5409-0195-2010 (19a), Buchenwald BT-5409-0427-2010 (19a), Eichen-Buchenmischwald BT-5409-0475-2010 (19a) | |
| Aussage des RROP-Entwurfs VR [Nr. und ha]: VR Landwirtschaft (19a=2) VR regionaler Grünzug (19a=55, 19b= 4) VR regionaler Biotopverbund (19a=51, 19b=0,03) | Aussage des RROP-Entwurfs VB [Nr. und ha]: VB Erholung und Tourismus (komplett) VB Landwirtschaft (19a=1,19b=3) VB bes. Klimafunktion (komplett) |
| Aussagen der SUP und zum Landschaftsbild / Denkmalschutz: - | |
| Ggf. sonstige relevante Faktoren der Detailbetrachtung: 30km Radiusbereich Effelsberg (komplett) | |

| | |
|--|---|
|  Planungsgemeinschaft Mittelrhein-Westerwald | Fläche Nr. 20 |
| Landkreis Ahrweiler, Verbandsfreie Gemeinde Grafschaft | |
| Auszug RROP 2017, 1. Teilfortschreibung: | Verbleibende Konfliktpotenziale: |
|  |  |
| Flächengröße [ha]: 158 | Windklasse (140m Ref>80%): - |
| Art des Vorranggebietes: Windenergienutzung | Vorbehaltsgebiet für FFPVA [ha]: ja (7) |
| Aktuelle artenschutzspezifische Erkenntnisse / kleinteilige Schutzgebiete: Biotop §30 BNatSchG: Erlen-Sumpfwald GB-5308-0016-2010 Biotop: Erlen-Sumpfwald BT-5308-0016-2010 | |
| Aussage des RROP-Entwurfs VR [Nr. und ha]: VR Landwirtschaft (69) VR regionaler Grünzug (157) VR Forstwirtschaft (76) | Aussage des RROP-Entwurfs VB [Nr. und ha]: VB Landwirtschaft (20=0,4) VB bes. Klimafunktion (komplett) |
| Aussagen der SUP und zum Landschaftsbild / Denkmalschutz: - | |
| Ggf. sonstige relevante Faktoren der Detailbetrachtung: 30km Radiusbereich Effelsberg (komplett) | |

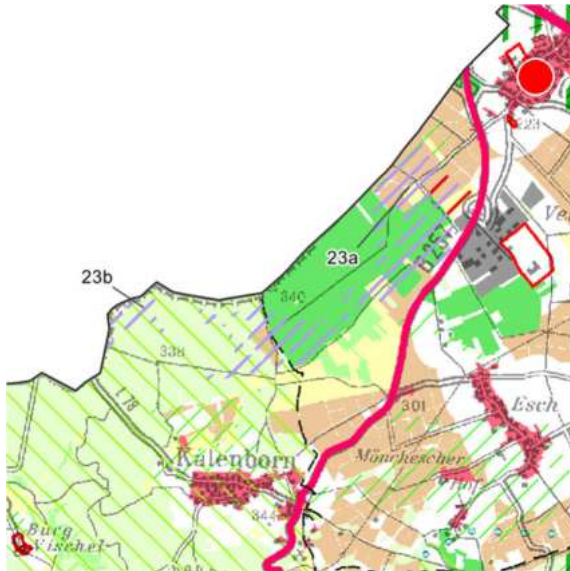
| | | |
|---|----------------------|--|
|  <div>Planungs-gemeinschaft Mittelrhein-Westerwald</div> | Fläche Nr. 21 | |
| Landkreis Ahrweiler, Verbandsfreie Gemeinde Grafschaft | | |
| Auszug RROP 2017, 1. Teilfortschreibung: | | Verbleibende Konfliktpotenziale: |
|  | |  |
| Flächengröße [ha]: 46 (21a=16,21b=23,21c=7) | | Windklasse (140m Ref>80%): - |
| Art des Vorranggebietes: Windenergienutzung | | Vorbehaltsgebiet für FFPVA [ha]: ja (21a=16, 21b=23 und 21c=7) |
| Aktuelle artenschutzspezifische Erkenntnisse / kleinteilige Schutzgebiete: - | | |
| Aussage des RROP-Entwurfs VR [Nr. und ha]: VR Landwirtschaft (21a=6, 21b=9, 21c=6) VR regionaler Grünzug (21a=11, 21b=18, 21c=7) | | Aussage des RROP-Entwurfs VB [Nr. und ha]: VB regionaler Biotopverbund (21a=0,1) VB bes. Klimafunktion (21b=10,21c=7) |
| Aussagen der SUP und zum Landschaftsbild / Denkmalschutz: - | | |
| Ggf. sonstige relevante Faktoren der Detailbetrachtung: 30km Radiusbereich Effelsberg (komplett) | | |

| | |
|---|---|
|  Planungs-gemeinschaft Mittelrhein-Westerwald | Fläche Nr. 22 |
| Landkreis Ahrweiler, Verbandsfreie Gemeinde Grafschaft | |
| Auszug RROP 2017, 1. Teilfortschreibung: | Verbleibende Konfliktpotenziale: |
|  |  |
| Flächengröße [ha]: 15 | Windklasse (140m Ref>80%): - |
| Art des Vorranggebietes: Windenergienutzung | Vorbehaltsgebiet für FFPVA [ha]: ja (7) |
| Aktuelle artenschutzspezifische Erkenntnisse / kleinteilige Schutzgebiete: - | |
| Aussage des RROP-Entwurfs VR [Nr. und ha]: VR Landwirtschaft (22=14) VR regionaler Grünzug (22=15) | Aussage des RROP-Entwurfs VB [Nr. und ha]: - |
| Aussagen der SUP und zum Landschaftsbild / Denkmalschutz: - | |
| Ggf. sonstige relevante Faktoren der Detailbetrachtung: 30km Radiusbereich Effelsberg (komplett) | |

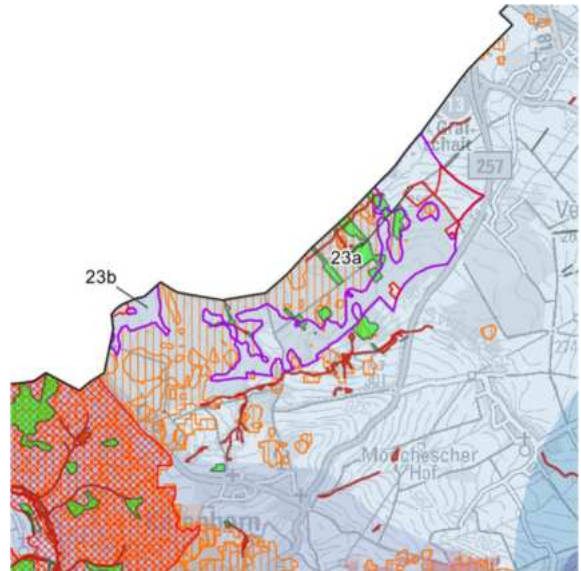


Landkreis Ahrweiler, Verbandsfreie Gemeinde Grafschaft und
VG Altenahr, OG Kalenborn

Auszug RROP 2017, 1. Teilfortschreibung:



Verbleibende Konfliktpotenziale:



Flächengröße [ha]: 155
(23a=140,23b=15)

Windklasse (140m Ref>80%):
-

Art des Vorranggebietes:
Windenergienutzung

Vorbehaltsgebiet für FFPVA [ha]:
ja (23a=18 und 23b=1)

Aktuelle artenschutzspezifische Erkenntnisse / kleinteilige Schutzgebiete:

Fachbeitrag Artenschutz: Kat. II (23a)

Biotop §30 BNatSchG: Quellbach [GB-5407-0024-2010](#) (23a), [GB-5408-0069-2010](#) (23a)

Biotop: Quellbach [BT-5407-0024-2010](#) (23a), [GB-5408-0069-2010](#) (23a), Teich [BT-5408-0068-2010](#) (23a),
Fischteich [BT-5407-0028-2010](#) (23a), Böschungshecke [BT-5408-0035-2010](#) (23a),
Bachbegleitender Erlenwald [BT-5407-0026-2010](#) (23a), Eichen-Buchenmischwald [BT-5408-0073-2010](#) (23a)

Aussage des RROP-Entwurfs VR [Nr. und ha]:

VR Landwirtschaft (23a=36)
VR Forstwirtschaft (23a=64)

Aussage des RROP-Entwurfs VB [Nr. und ha]:


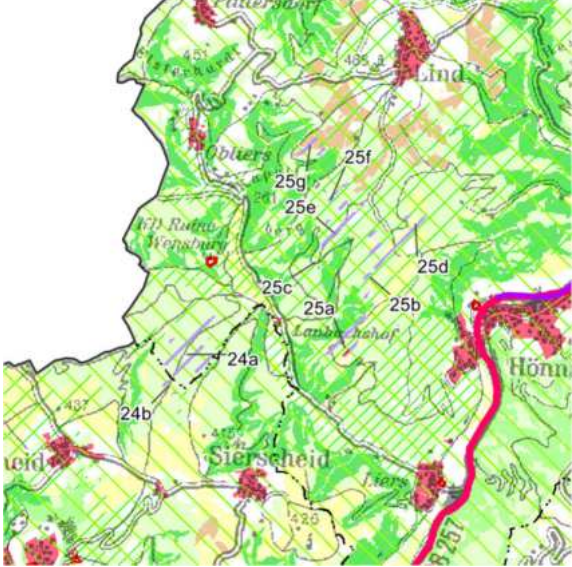
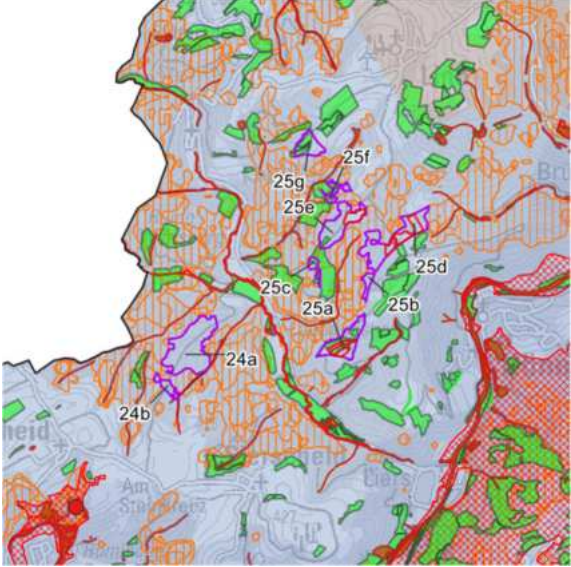
VB Erholung und Tourismus (23a=25,23b=15)
VB Landwirtschaft (23a=12,23b=0,1)
VB regionaler Biotopverbund (23a=15)


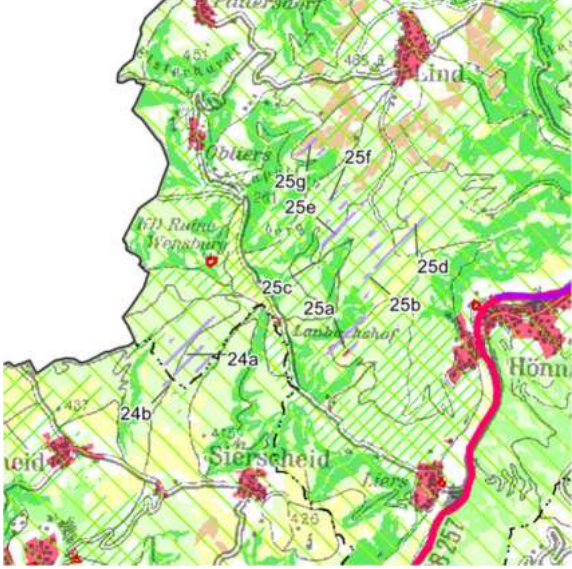
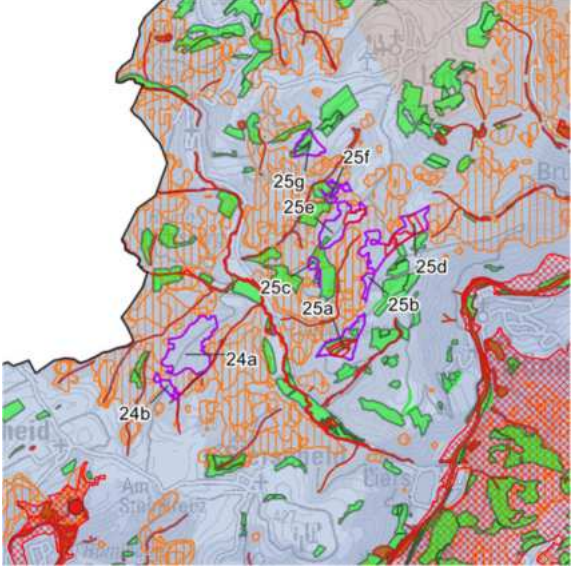
Aussagen der SUP und zum Landschaftsbild / Denkmalschutz:

-

Ggf. sonstige relevante Faktoren der Detailbetrachtung:

30km Radiusbereich Effelsberg (komplett)

| | |
|--|--|
|  Planungs-gemeinschaft Mittelrhein-Westerwald | Fläche Nr. 24 |
| Landkreis Ahrweiler, VG Adenau und VG Altenahr, OG Lind, Sierscheid und Harscheid | |
| Auszug RROP 2017, 1. Teilfortschreibung: | Verbleibende Konfliktpotenziale: |
|  |  |
| Flächengröße [ha]: 20 (24a=18,24b=2) | Windklasse (140m Ref>80%): - |
| Art des Vorranggebietes: Windenergienutzung | Vorbehaltsgebiet für FFPVA [ha]: nein |
| Aktuelle artenschutzspezifische Erkenntnisse / kleinteilige Schutzgebiete: Biotop §30 BNatSchG: Quellbach GB-5507-0853-2010 (24b) Biotop: Quellbach BT-5507-0853-2010 (24b) | |
| Aussage des RROP-Entwurfs VR [Nr. und ha]: VR regionaler Biotopverbund (24a=0,2, 24b=0,1) | Aussage des RROP-Entwurfs VB [Nr. und ha]: VB Erholung und Tourismus (komplett) VB Landwirtschaft (24b=1) |
| Aussagen der SUP und zum Landschaftsbild / Denkmalschutz: Lahikula Stufe IV | |
| Ggf. sonstige relevante Faktoren der Detailbetrachtung: 30km Radiusbereich Effelsberg (komplett) | |

| | |
|---|---|
|  Planungsgemeinschaft Mittelrhein-Westerwald | Fläche Nr. 25 |
| Landkreis Ahrweiler, VG Altenahr, OG Lind, Ahrbrück und Hönningen | |
| Auszug RROP 2017, 1. Teilfortschreibung: | Verbleibende Konfliktpotenziale: |
|  |  |
| Flächengröße [ha]: 40 (25a=8,25b=1,25c=2,25d=13,25e=9,25f=2,25g=5) | Windklasse (140m Ref>80%): - |
| Art des Vorranggebietes: Windenergienutzung | Vorbehaltsgebiet für FFPVA [ha]: ja (25a=2, 25d=4 und 25e=2) |
| Aktuelle artenschutzspezifische Erkenntnisse / kleinteilige Schutzgebiete: Biotop: Magerwiese BT-5507-0102-2010 (25d), BT-5507-0010-2010 (25g), Gebüsche mittlerer Standorte BT-5507-0106-2010 (25a), BT-5507-0012-2010 (25g) Eichen-Buchenmischwald BT-5507-0064-2010 (25c), BT-5507-0064-2010 (25e), BT-5507-0063-2010 (25f) | |
| Aussage des RROP-Entwurfs VR [Nr. und ha]: VR Landwirtschaft (25g=3) VR Forstwirtschaft (25a=0,1, 25c=0,02, 25g=0,02) | Aussage des RROP-Entwurfs VB [Nr. und ha]: VB Erholung und Tourismus (komplett) VB Landwirtschaft (25a=3,25b=0,2,25d=4) VB regionaler Biotopverbund (25a=8,25b=1,25c=2,25d=13,25e=9,25f=2,25g=3) |
| Aussagen der SUP und zum Landschaftsbild / Denkmalschutz: Lahikula Stufe IV | |
| Ggf. sonstige relevante Faktoren der Detailbetrachtung: 30km Radiusbereich Effelsberg (komplett) | |

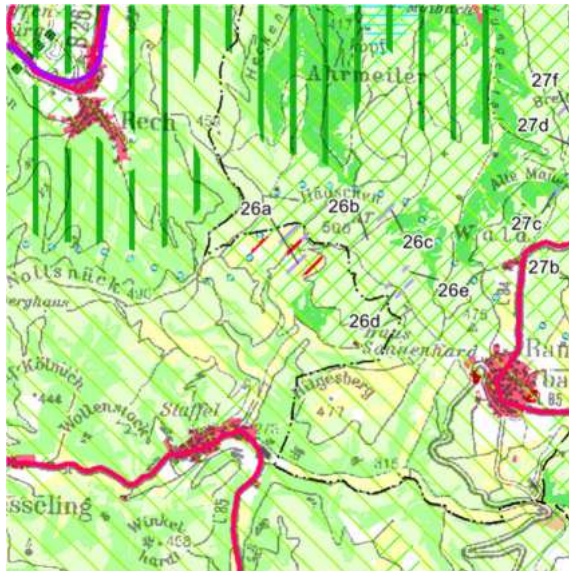


Planungsgemeinschaft
Mittelrhein-Westerwald

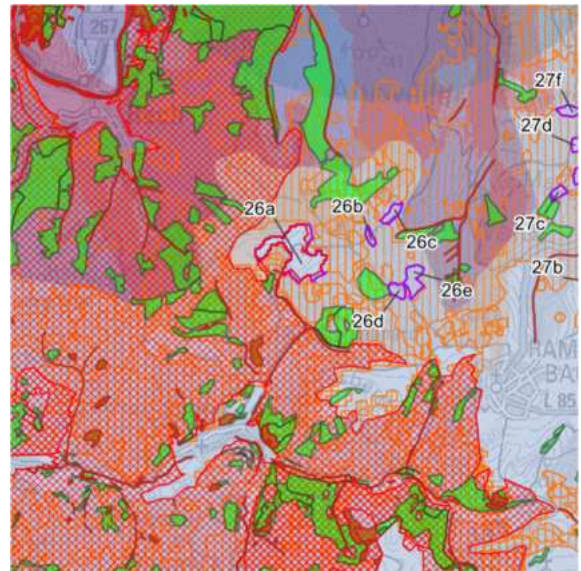
Fläche Nr. 26

Landkreis Ahrweiler, Verbandsfreie Gemeinde Bad Neuenahr-Ahrweiler
und VG Altenahr, OG Kesseling

Auszug RROP 2017, 1. Teilfortschreibung:



Verbleibende Konfliktpotenziale:



Flächengröße [ha]: 27
(26a=18,26b=1,26c=2,26d=2,26e=4)

Windklasse (140m Ref>80%):
26b teilweise

Art des Vorranggebietes:
Windenergienutzung

Vorbehaltsgebiet für FFPVA [ha]:
ja (26a=16)

Aktuelle artenschutzspezifische Erkenntnisse / kleinteilige Schutzgebiete:

Biotop: Buchenwald [BT-5408-0220-2010](#) (26d)

Aussage des RROP-Entwurfs VR [Nr. und ha]:

VR Forstwirtschaft (26a=18,26c=1,26e=0,1)

Aussage des RROP-Entwurfs VB [Nr. und ha]:

VB Erholung und Tourismus (komplett)
VB Landwirtschaft (26a=12)
VB regionaler Biotopverbund (komplett)
VB bes. Klimafunktion (26a=0,3)

Aussagen der SUP und zum Landschaftsbild / Denkmalschutz:

Lahikula Stufe IV

Ggf. sonstige relevante Faktoren der Detailbetrachtung:

30km Radiusbereich Effelsberg (komplett)

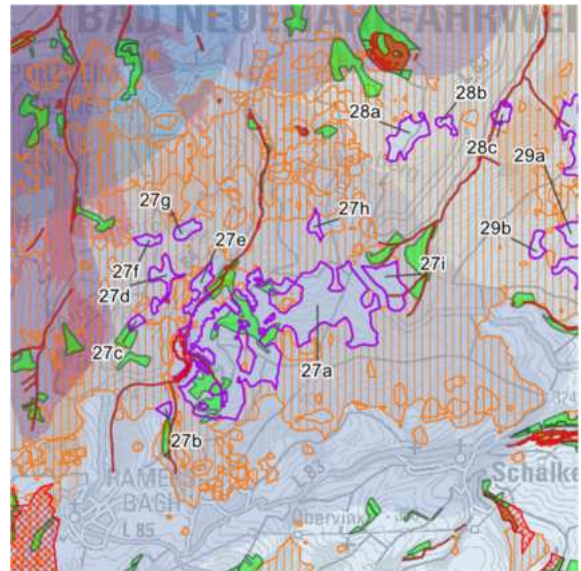


Landkreis Ahrweiler, Verbandsfreie Gemeinde Bad Neuenahr-Ahrweiler

Auszug RROP 2017, 1. Teilfortschreibung:



Verbleibende Konfliktpotenziale:



Flächengröße [ha]: 157
(27a=125,27b=1,27c=2,27d=6,
27e=6,27f=2,27g=3,27h=2,27i=10)

Windklasse (140m Ref>80%):

-

Art des Vorranggebietes:
Windenergienutzung

Vorbehaltsgebiet für FFPVA [ha]:
ja (27a=3)

Aktuelle artenschutzspezifische Erkenntnisse / kleinteilige Schutzgebiete:

Biotop §30 BNatSchG: Quellbach [GB-5408-0205-2010](#) (27a), [GB-5408-0171-2010](#) (27i),
Sicker-, Sumpfquelle [GB-5408-0206-2010](#) (27a), Nass- und Feuchtwiese [GB-5408-0207-2010](#) (27a),
Feuchte Hochstaudenflur, flächenhaft [GB-5408-0208-2010](#) (27a),
Degenerierte Calluna-Heide [GB-5408-0202-2010](#) (27d), Mittelgebirgsbach [GB-5408-0204-2010](#) (27d,27e)
Biotop: Quellbach [BT-5408-0205-2010](#) (27a), [BT-5408-0171-2010](#) (27i),
Sicker-, Sumpfquelle [BT-5408-0206-2010](#) (27a), Nass- und Feuchtwiese [BT-5408-0207-2010](#) (27a),
Feuchte Hochstaudenflur, flächenhaft [BT-5408-0208-2010](#) (27a),
Degenerierte Calluna-Heide [BT-5408-0202-2010](#) (27d), Mittelgebirgsbach [BT-5408-0204-2010](#) (27d,27e)
Buchenwald [BT-5408-0209-2010](#) (27a,27e), Magerwiese [BT-5408-0210-2010](#) (27a),
Eichen-Buchenmischwald [BT-5408-0203-2010](#) (27c)

Aussage des RROP-Entwurfs VR [Nr. und ha]:

VR Forstwirtschaft (27a=0,5, 27c=1 und 27e=0,4)

Aussage des RROP-Entwurfs VB [Nr. und ha]:

VB Erholung und Tourismus (komplett)
VB Landwirtschaft (27a=3,27b=1,27e=0,4)
VB regionaler Biotopverbund (komplett)
VB bes. Klimafunktion (komplett)

Aussagen der SUP und zum Landschaftsbild / Denkmalschutz:

Lahikula Stufe IV

Ggf. sonstige relevante Faktoren der Detailbetrachtung:

30km Radiusbereich Effelsberg (komplett)

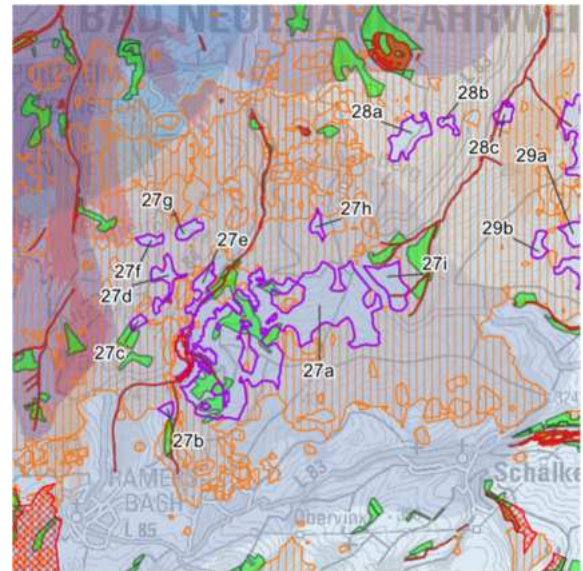


Landkreis Ahrweiler, Verbandsfreie Gemeinde Bad Neuenahr-Ahrweiler

Auszug RROP 2017, 1. Teilfortschreibung:



Verbleibende Konfliktpotenziale:



Flächengröße [ha]: 15
(28a=10,28b=2,28c=3)

Windklasse (140m Ref>80%):
-

Art des Vorranggebietes:
Windenergienutzung

Vorbehaltsgebiet für FFPVA [ha]:
nein

Aktuelle artenschutzspezifische Erkenntnisse / kleinteilige Schutzgebiete:

Biotop §30 BNatSchG: Mittelgebirgsbach [GB-5408-0170-2010](#) (28c), Tümpel [GB-5408-0172-2010](#) (28c)
Biotop: Mittelgebirgsbach [BT-5408-0170-2010](#) (28c), Tümpel [BT-5408-0172-2010](#) (28c)

Aussage des RROP-Entwurfs VR [Nr. und ha]:

VR regionaler Biotopverbund (28c=1)

Aussage des RROP-Entwurfs VB [Nr. und ha]:


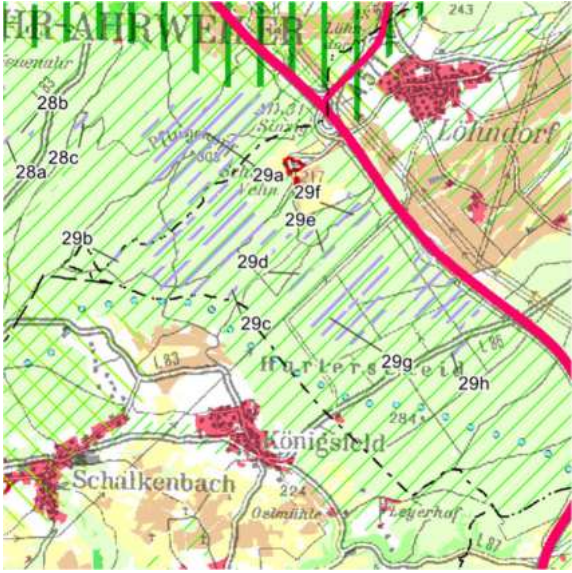
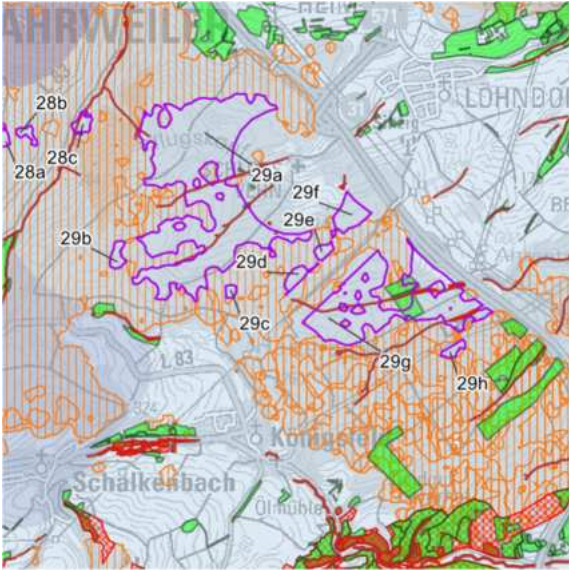
VB regionaler Biotopverbund (28a=10,28b=2,28c=2)
VB bes. Klimafunktion (komplett)

Aussagen der SUP und zum Landschaftsbild / Denkmalschutz:

-

Ggf. sonstige relevante Faktoren der Detailbetrachtung:

30km Radiusbereich Effelsberg (komplett)

| | |
|--|--|
|  Planungs-gemeinschaft Mittelrhein-Westerwald | Fläche Nr. 29 |
| Landkreis Ahrweiler, Verbandsfreie Gemeinden Bad Neuenahr-Ahrweiler und Sinzig und VG Brohlthal, OG Königsfeld | |
| Auszug RROP 2017, 1. Teilfortschreibung: | Verbleibende Konfliktpotenziale: |
|  |  |
| Flächengröße [ha]: 234 (29a=146,29b=3,29c=1,29d=3, 29e=2,29f=8,29g=69,29h=2) | Windklasse (140m Ref>80%): - |
| Art des Vorranggebietes: Windenergienutzung | Vorbehaltsgebiet für FFPVA [ha]: nein |
| Aktuelle artenschutzspezifische Erkenntnisse / kleinteilige Schutzgebiete: Biotop §30 BNatSchG: Quellbach GB-5408-0168-2010 (29a), GB-5409-0200-2009 (29a), GB-5408-0171-2010 (29a), GB-5409-0192-2009 (29g), Sicker-, Sumpfquelle GB-5409-0202-2009 (29a), Abgrabungsgewässer GB-5409-0199-2009 (29a), Bachbegleitender Erlenwald GB-5409-0196-2009 (29g) Biotop: Quellbach BT-5408-0168-2010 (29a), BT-5409-0200-2009 (29a), BT-5408-0171-2010 (29a), BT-5409-0192-2009 (29g), Sicker-, Sumpfquelle BT-5409-0202-2009 (29a), Abgrabungsgewässer BT-5409-0199-2009 (29a), Bachbegleitender Erlenwald BT-5409-0196-2009 (29g) Erlen-Sumpfwald BT-5409-0201-2009 (29a), Eichen-Buchenmischwald BT-5409-0194-2009 (29g) Zahnwurz-Buchenwald BT-5409-0195-2009 (29g) | |
| Aussage des RROP-Entwurfs VR [Nr. und ha]: - | Aussage des RROP-Entwurfs VB [Nr. und ha]: VB Landwirtschaft (29a=0,1,29g=0,1) VB regionaler Biotopverbund (komplett) VB bes. Klimafunktion (komplett) |
| Aussagen der SUP und zum Landschaftsbild / Denkmalschutz: - | |
| Ggf. sonstige relevante Faktoren der Detailbetrachtung: 30km Radiusbereich Effelsberg (komplett) | |

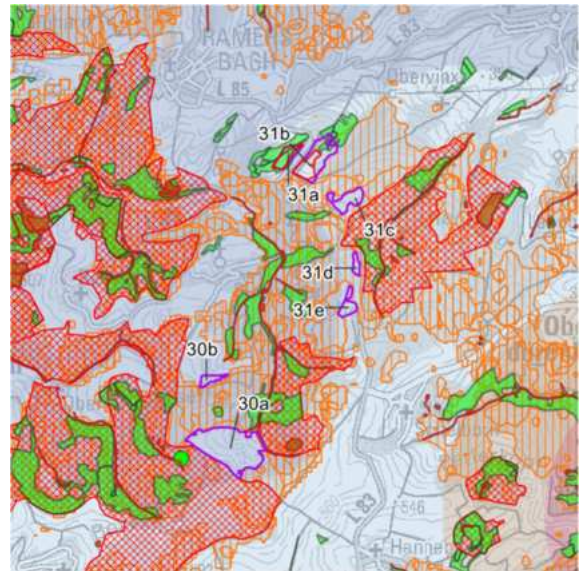


Landkreis Ahrweiler, VG Altenahr, OG Heckenbach

Auszug RROP 2017, 1. Teilfortschreibung:



Verbleibende Konfliktpotenziale:



Flächengröße [ha]: 25
(30a=23,30b=2)

Windklasse (140m Ref>80%):
Winziger Teil

Art des Vorranggebietes:
Windenergienutzung

Vorbehaltsgebiet für FFPVA [ha]:
nein

Aktuelle artenschutzspezifische Erkenntnisse / kleinteilige Schutzgebiete:

Biotop §30 BNatSchG: Quellbach [GB-5508-0369-2010](#) (30a)

Biotop: Quellbach [BT-5508-0369-2010](#) (30a)

Aussage des RROP-Entwurfs VR [Nr. und ha]:

VR Landwirtschaft (30a=19, 30b=1)

Aussage des RROP-Entwurfs VB [Nr. und ha]:

VB Erholung und Tourismus (komplett)
VB regionaler Biotopverbund (30a=20)

Aussagen der SUP und zum Landschaftsbild / Denkmalschutz:

Lahikula Stufe IV

Ggf. sonstige relevante Faktoren der Detailbetrachtung:

30km Radiusbereich Effelsberg (komplett)

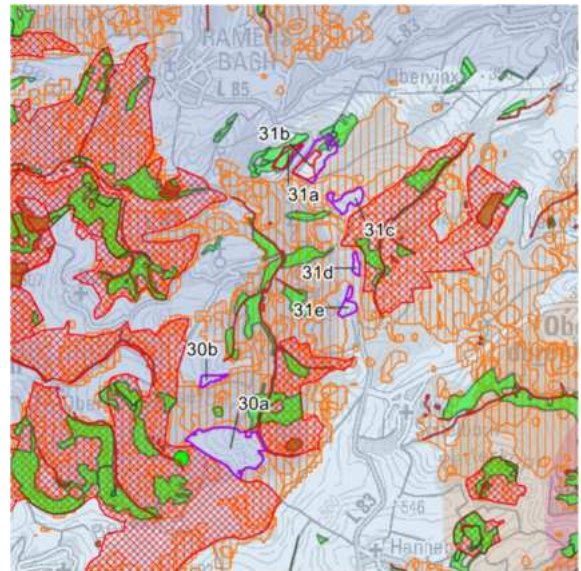


Landkreis Ahrweiler, VG Brohltal, OG Schalkenbach und Dedenbach

Auszug RROP 2017, 1. Teilfortschreibung:



Verbleibende Konfliktpotenziale:



Flächengröße [ha]: 20
(31a=3,31b=9,31c=4, 31d=1,31e=3)

Windklasse (140m Ref>80%):
31e fast komplett

Art des Vorranggebietes:
Windenergienutzung

Vorbehaltsgebiet für FFPVA [ha]:
ja (31a=3 und 31b=4)

Aktuelle artenschutzspezifische Erkenntnisse / kleinteilige Schutzgebiete:

Biotop: Magerweide [BT-5508-0347-2010](#) (31a), Eichenwald [BT-5508-0350-2010](#) (31b),
Gebüsche mittlerer Standorte [BT-5508-0348-2010](#) (31b)

Aussage des RROP-Entwurfs VR [Nr. und ha]:

VR Forstwirtschaft (31b=0,05)

Aussage des RROP-Entwurfs VB [Nr. und ha]:

VB Erholung und Tourismus (komplett)
VB Landwirtschaft (31a=3)
VB regionaler Biotopverbund (31a=3,31b=7)

Aussagen der SUP und zum Landschaftsbild / Denkmalschutz:

-

Ggf. sonstige relevante Faktoren der Detailbetrachtung:

30km Radiusbereich Effelsberg (komplett)

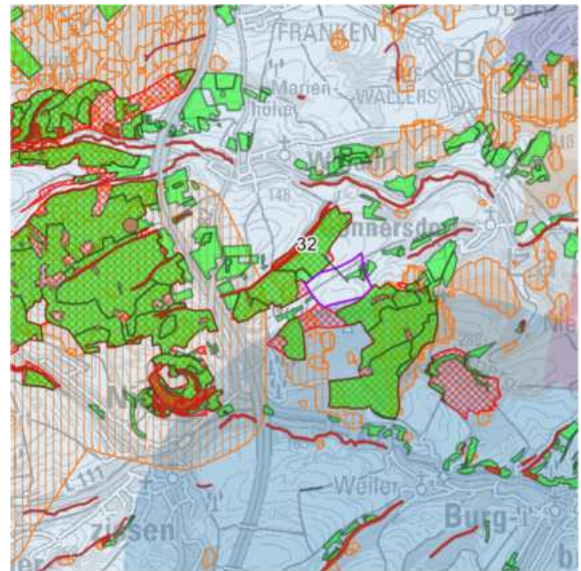


Landkreis Ahrweiler, VG Bad Breisig, OG Waldorf und Gönnersdorf

Auszug RROP 2017, 1. Teilfortschreibung:



Verbleibende Konfliktpotenziale:



Flächengröße [ha]: 20

Windklasse (140m Ref>80%):

-

Art des Vorranggebietes:
Windenergienutzung

Vorbehaltsgebiet für FFPVA [ha]:
nein

Aktuelle artenschutzspezifische Erkenntnisse / kleinteilige Schutzgebiete:

Biotop: Magerweide [BT-5509-0550-2010](#), [BT-5509-0519-2010](#), Eichenwald [BT-5508-0350-2010](#),
Gebüsche mittlerer Standorte [BT-5508-0348-2010](#)

Aussage des RROP-Entwurfs VR [Nr. und ha]:

VR Landwirtschaft (32=16)

Aussage des RROP-Entwurfs VB [Nr. und ha]:


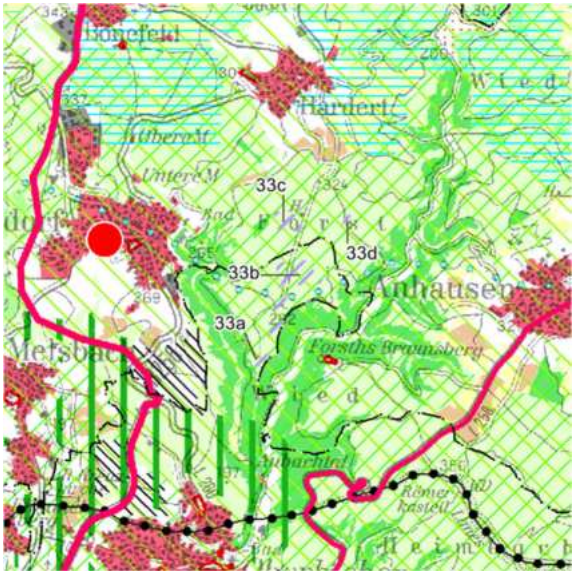
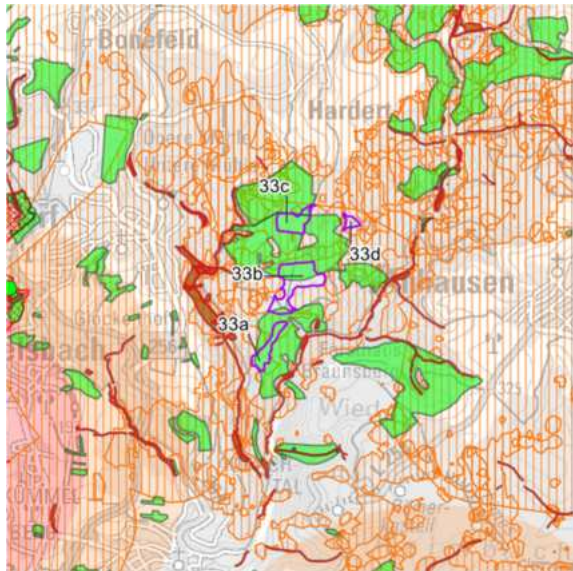
VB Erholung und Tourismus (komplett)
VB Landwirtschaft (32=1)
VB regionaler Biotopverbund (32=1)
VB bes. Klimafunktion (komplett)

Aussagen der SUP und zum Landschaftsbild / Denkmalschutz:

-

Ggf. sonstige relevante Faktoren der Detailbetrachtung:

30km Radiusbereich Effelsberg (komplett)

| | | |
|---|---|--|
|  Planungs-gemeinschaft Mittelrhein-Westerwald | Fläche Nr. 33 | |
| Landkreis Neuwied, VG Rengsdorf-Waldbreitbach und VG Neuwied, OG Rengsdorf, Anhausen und Neuwied | | |
| Auszug RROP 2017, 1. Teilfortschreibung: | Verbleibende Konfliktpotenziale: | |
|  |  | |
| Flächengröße [ha]: 25 (33a=5,33b=13,33c=6,33d=1) | Windklasse (140m Ref>80%): - | |
| Art des Vorranggebietes: Windenergienutzung | Vorbehaltsgebiet für FFPVA [ha]: nein | |
| Aktuelle artenschutzspezifische Erkenntnisse / kleinteilige Schutzgebiete: | | |
| Biotop: Buchenwald BT-5511-0074-2009 (33a), BT-5511-0074-2009 (33b), BT-5411-0021-2009 (33b,33c), BT-5411-0187-2009 (33c) | | |
| Aussage des RROP-Entwurfs VR [Nr. und ha]: VR Forstwirtschaft (33a=0,1 und 33b=0,1) | Aussage des RROP-Entwurfs VB [Nr. und ha]: VB Erholung und Tourismus (komplett) VB regionaler Biotopverbund (komplett) VB bes. Klimafunktion (33a=5,33b=3) | |
| Aussagen der SUP und zum Landschaftsbild / Denkmalschutz: - | | |
| Ggf. sonstige relevante Faktoren der Detailbetrachtung: - | | |

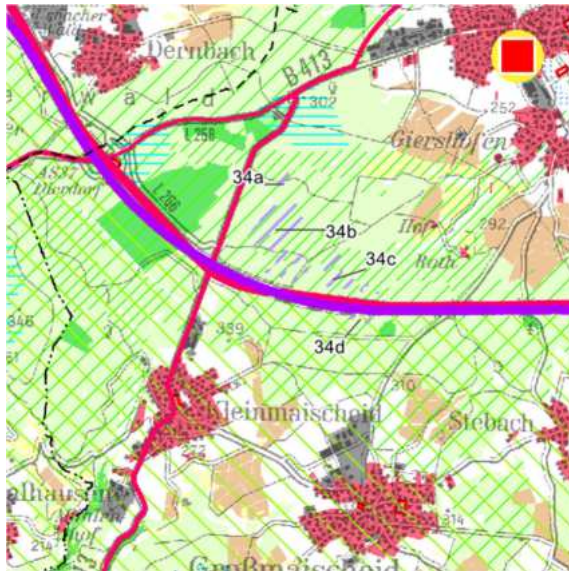


Planungsgemeinschaft
Mittelrhein-Westerwald

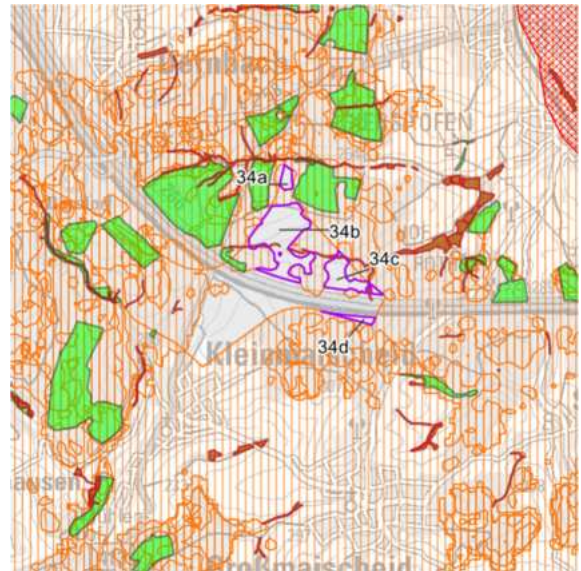
Fläche Nr. 34

Landkreis Neuwied, VG Dierdorf,
OG Dierdorf, Kleinmaischeid und Großmaischeid

Auszug RROP 2017, 1. Teilfortschreibung:



Verbleibende Konfliktpotenziale:



Flächengröße [ha]: 39
(34a=2,34b=26,34c=9,34d=2)

Windklasse (140m Ref>80%):
-

Art des Vorranggebietes:
Windenergienutzung

Vorbehaltsgebiet für FFPVA [ha]:
nein

Aktuelle artenschutzspezifische Erkenntnisse / kleinteilige Schutzgebiete:

Biotop §30 BNatSchG: Quellbach [GB-5411-0851-2009](#) (34b), [GB-5411-0904-2009](#) (34b,34c)
Biotop: Quellbach [BT-5411-0851-2009](#) (34b), [BT-5411-0904-2009](#) (34b,34c)

Aussage des RROP-Entwurfs VR [Nr. und ha]:

VR regionaler Biotopverbund
(34a=1 und 34b=8, 34c=1 und 34d=2)

Aussage des RROP-Entwurfs VB [Nr. und ha]:


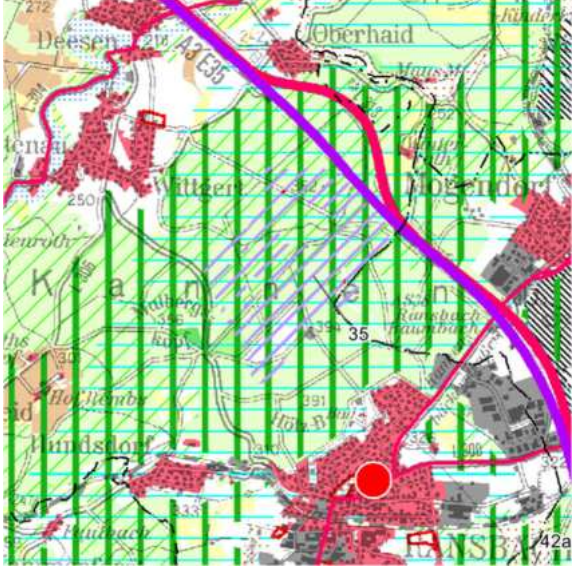
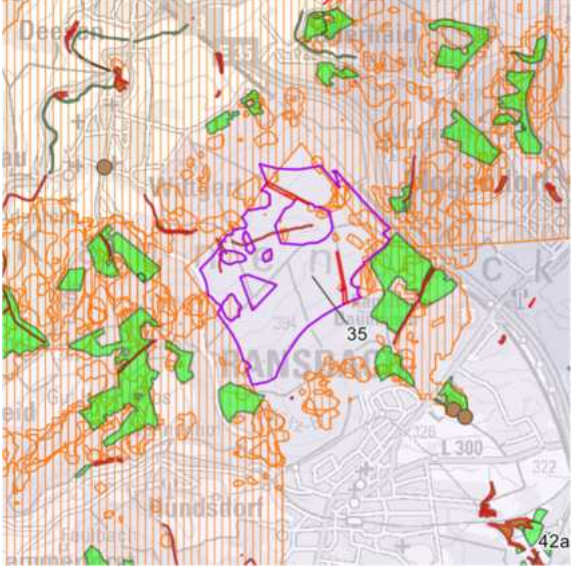
VB Erholung und Tourismus (34d=2)
VB Landwirtschaft (34b=2)
VB regionaler Biotopverbund
(34a=1,34b=19,34c=6,34d=2)



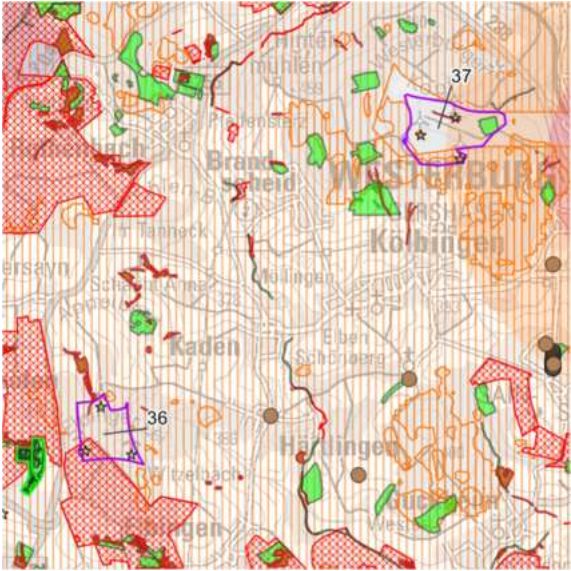
Aussagen der SUP und zum Landschaftsbild / Denkmalschutz:



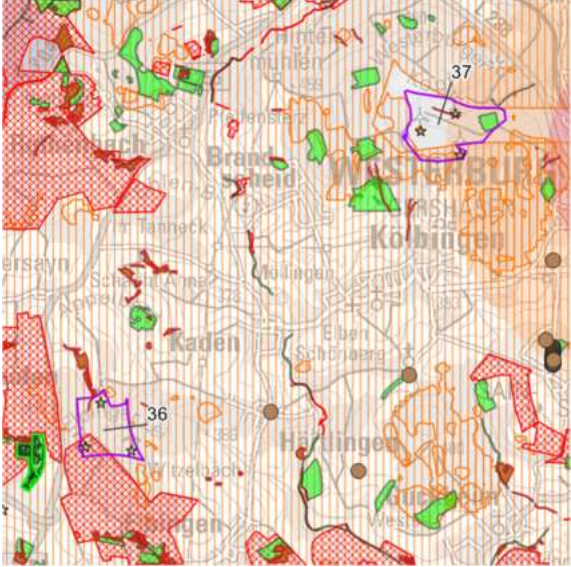
-


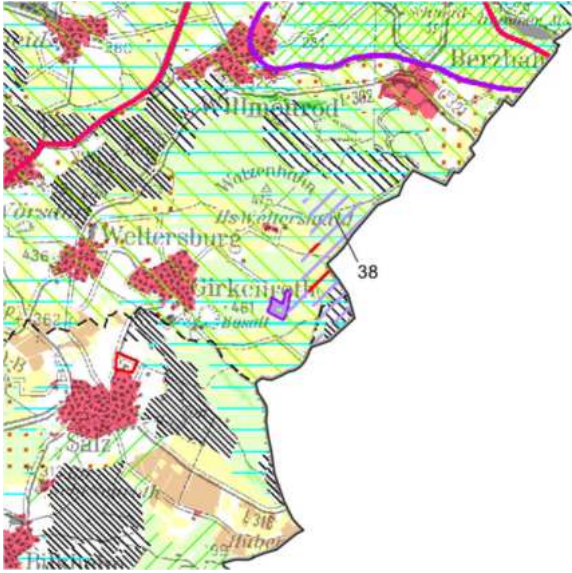
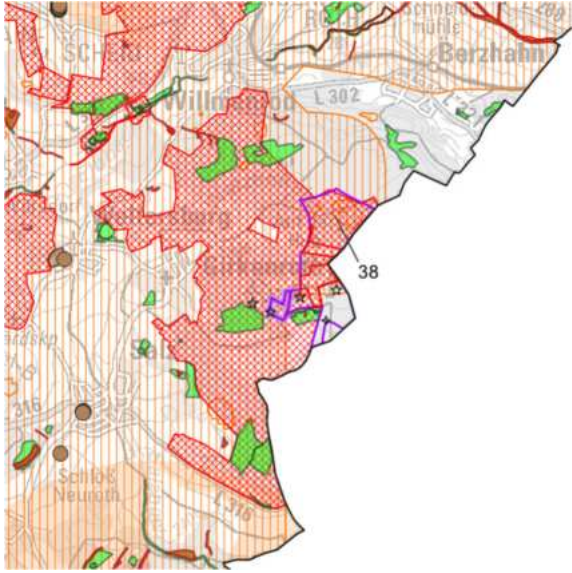
Ggf. sonstige relevante Faktoren der Detailbetrachtung:


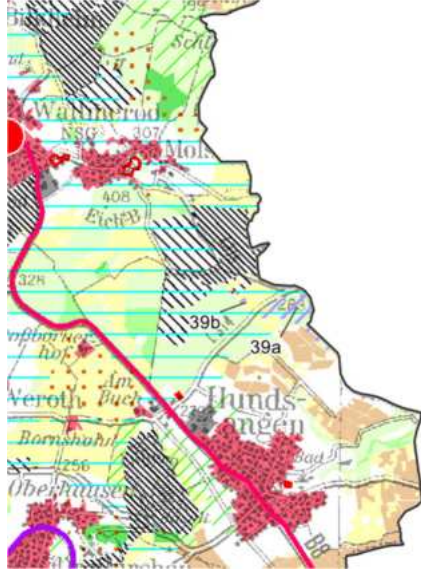
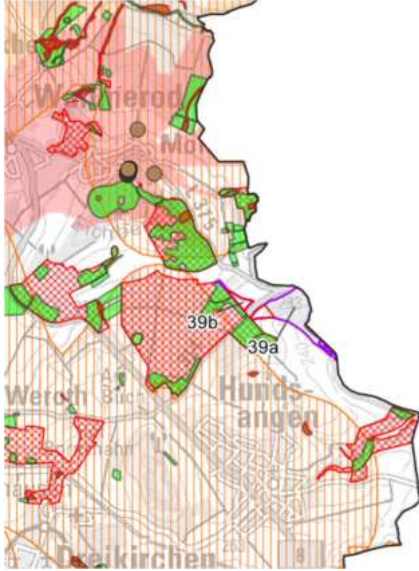
-


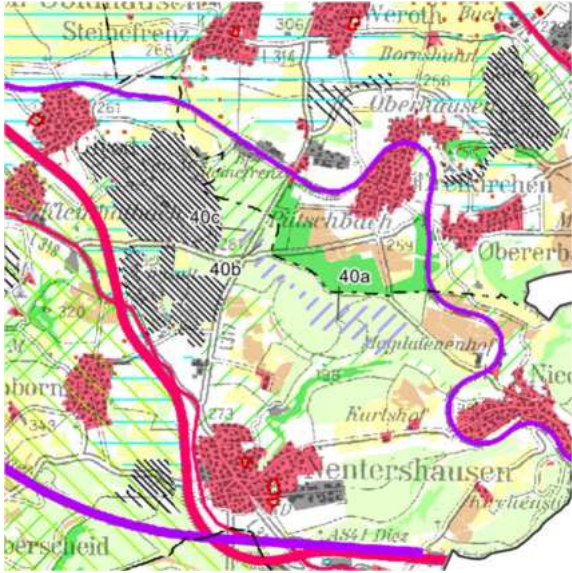
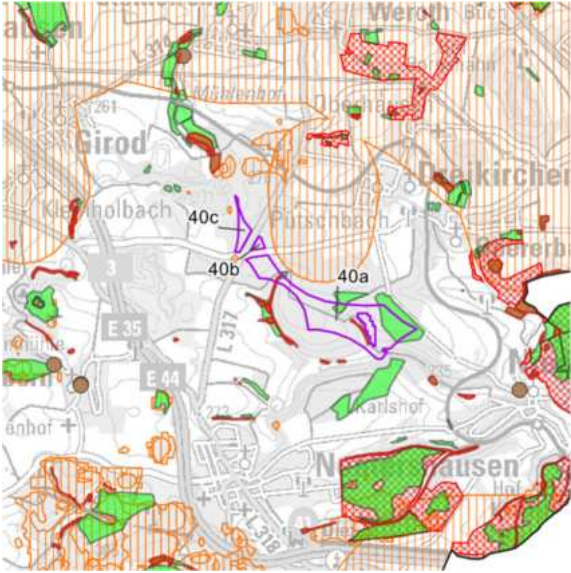
| | |
|---|---|
|  Planungsgemeinschaft Mittelrhein-Westerwald | Fläche Nr. 35 |
| Landkreis Westerwaldkreis, VG Ransbach-Baumbach und VG Wirges, OG Breitenau, Wittgert, Deesen, Mogendorf und Ransbach-Baumbach | |
| Auszug RROP 2017, 1. Teilfortschreibung: | Verbleibende Konfliktpotenziale: |
|  |  |
| Flächengröße [ha]: 190 | Windklasse (140m Ref>80%): - |
| Art des Vorranggebietes: Windenergienutzung | Vorbehaltsgebiet für FFPVA [ha]: ja (2) |
| Aktuelle artenschutzspezifische Erkenntnisse / kleinteilige Schutzgebiete: Fachbeitrag Artenschutz: Kat. II Biotop §30 BNatSchG: Quellbach GB-5512-0803-2006 , Sicker-, Sumpfquelle GB-5512-0801-2006 Biotop: Quellbach BT-5512-0803-2006 , Sicker-, Sumpfquelle BT-5512-0801-2006 | |
| Aussage des RROP-Entwurfs VR [Nr. und ha]: VR regionaler Grünzug (komplett) | Aussage des RROP-Entwurfs VB [Nr. und ha]: VB Grundwasserschutz (komplett) VB Forstwirtschaft (35=2) VB regionaler Biotopverbund (35=126) |
| Aussagen der SUP und zum Landschaftsbild / Denkmalschutz: Lahikula Stufe V | |
| Ggf. sonstige relevante Faktoren der Detailbetrachtung: - | |


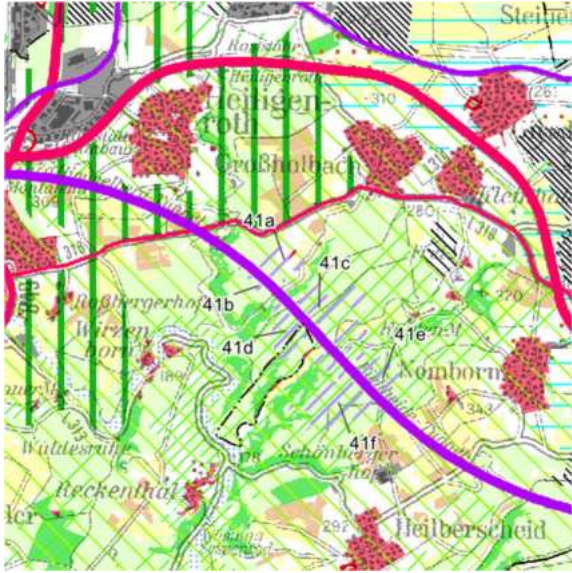
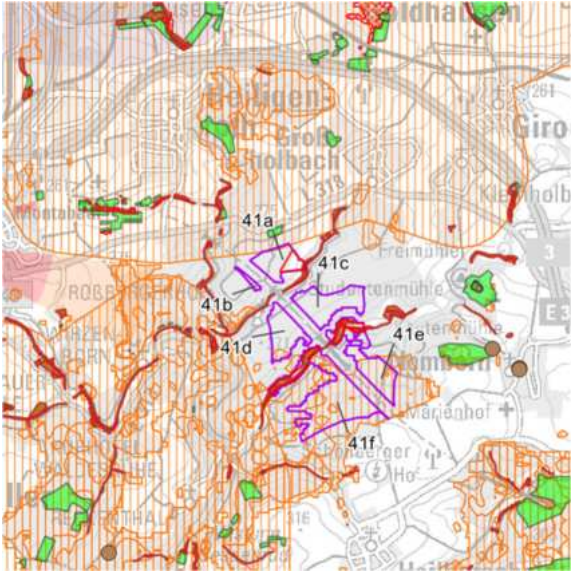
| | |
|--|--|
|  Planungs-gemeinschaft Mittelrhein-Westerwald | Fläche Nr. 36 |
| Landkreis Westerwaldkreis, VG Wallmerod, OG Wallmerod und Elbingen | |
| Auszug RROP 2017, 1. Teilfortschreibung: | Verbleibende Konfliktpotenziale: |
|  |  |
| Flächengröße [ha]: 29 | Windklasse (140m Ref>80%): - |
| Art des Vorranggebietes: Windenergienutzung | Vorbehaltsgebiet für FFPVA [ha]: nein |
| Aktuelle artenschutzspezifische Erkenntnisse / kleinteilige Schutzgebiete: Fachbeitrag Artenschutz: Kat. I und Kat. II Biotop §30 BNatSchG: Quellbach GB-5413-0638-2006 Biotop: Quellbach BT-5413-0638-2006 | |
| Aussage des RROP-Entwurfs VR [Nr. und ha]: - | Aussage des RROP-Entwurfs VB [Nr. und ha]: VB Grundwasserschutz (komplett) VB Ressourcenschutz (36=0,1) |
| Aussagen der SUP und zum Landschaftsbild / Denkmalschutz: - | |
| Ggf. sonstige relevante Faktoren der Detailbetrachtung: - | |


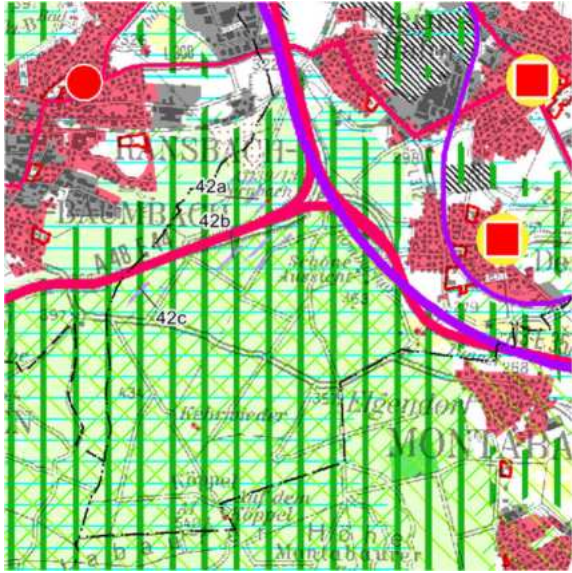
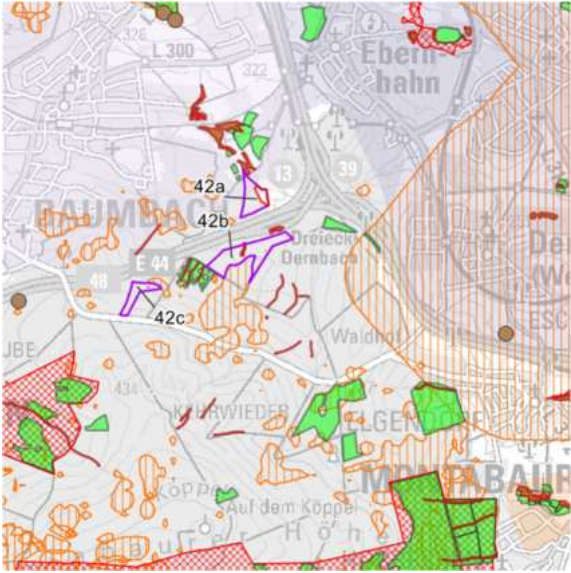
| | |
|--|--|
|  Planungs-gemeinschaft Mittelrhein-Westerwald | Fläche Nr. 37 |
| Landkreis Westerwaldkreis, VG Westerbürg, OG Kölbingen und Westerbürg | |
| Auszug RROP 2017, 1. Teilfortschreibung: | Verbleibende Konfliktpotenziale: |
|  |  |
| Flächengröße [ha/ha Repowering]: 45/0,1 | Windklasse (140m Ref>80%): - |
| Art des Vorranggebietes: Windenergienutzung und Repowering | Vorbehaltsgebiet für FFPVA [ha]: nein |
| Aktuelle artenschutzspezifische Erkenntnisse / kleinteilige Schutzgebiete: Fachbeitrag Artenschutz: Kat. II Biotop §30 BNatSchG: Quellbach GB-5413-0373-2006 Biotop: Quellbach BT-5413-0373-2006 , Eichen-Buchenmischwald BT-5413-0283-2006 | |
| Aussage des RROP-Entwurfs VR [Nr. und ha]: - | Aussage des RROP-Entwurfs VB [Nr. und ha]: VB Erholung und Tourismus (komplett) VB Ressourcenschutz (37=42/-) |
| Aussagen der SUP und zum Landschaftsbild / Denkmalschutz: Gesamtanlagen mit erheblicher Fernwirkung – Konfliktpotential hoch | |
| Ggf. sonstige relevante Faktoren der Detailbetrachtung: - | |


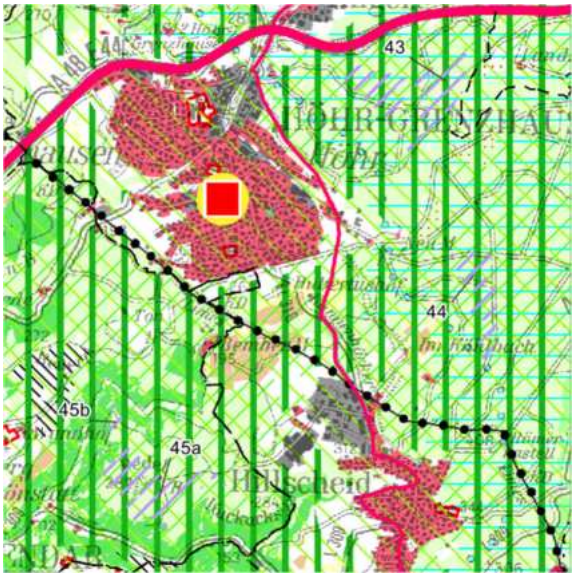
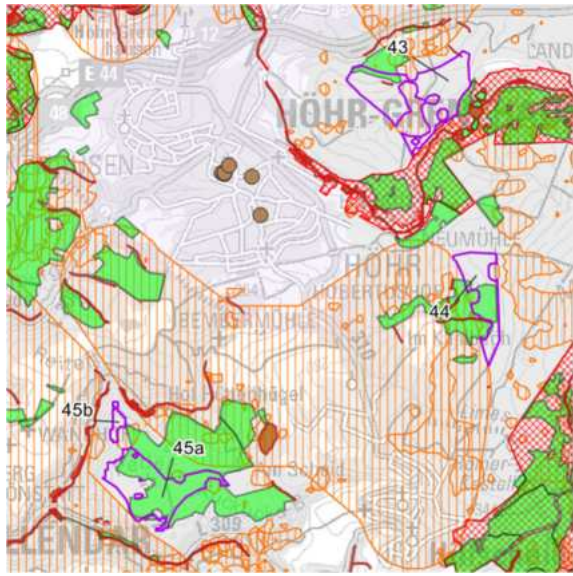
| | |
|---|--|
|  Planungsgemeinschaft Mittelrhein-Westerwald | Fläche Nr. 38 |
| Landkreis Westerwaldkreis, VG Westerburg, OG Girkenroth, Weltersburg, Salz und Berzhahn | |
| Auszug RROP 2017, 1. Teilfortschreibung: | Verbleibende Konfliktpotenziale: |
|  |  |
| Flächengröße [ha/ha Repowering]: 60/3 | Windklasse (140m Ref>80%): - |
| Art des Vorranggebietes: Windenergienutzung und Repowering | Vorbehaltsgebiet für FFPVA [ha]: ja (12) |
| Aktuelle artenschutzspezifische Erkenntnisse / kleinteilige Schutzgebiete: Fachbeitrag Artenschutz: Kat. I und Kat. II | |
| Aussage des RROP-Entwurfs VR [Nr. und ha]: - | Aussage des RROP-Entwurfs VB [Nr. und ha]: VB Erholung und Tourismus (38=49/3) VB Landwirtschaft (38=11/0,2) VB Grundwasserschutz (38=59/3) VB Rohstoffabbau (38=9/-) |
| Aussagen der SUP und zum Landschaftsbild / Denkmalschutz: - | |
| Ggf. sonstige relevante Faktoren der Detailbetrachtung: - | |


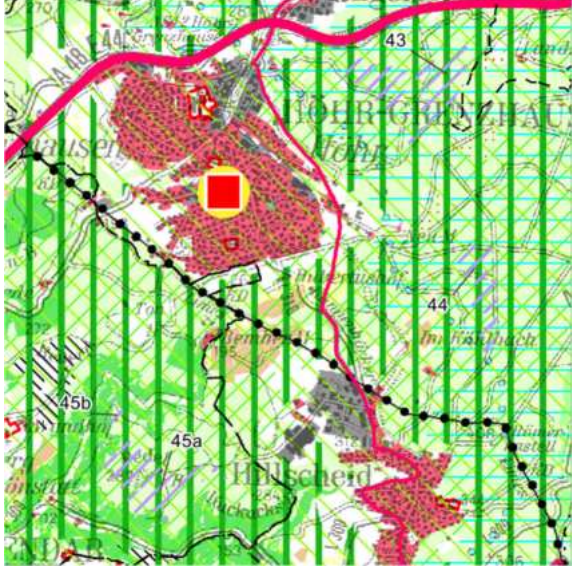
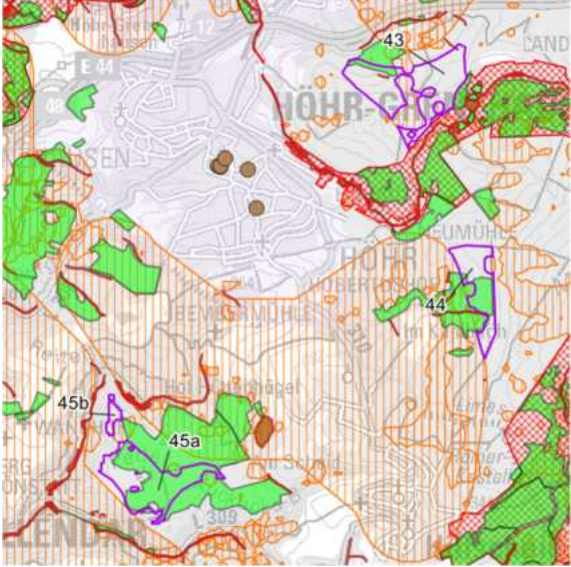
| | | |
|--|----------------------|---|
|  <div>Planungs-gemeinschaft Mittelrhein-Westerwald</div> | Fläche Nr. 39 | |
| Landkreis Westerwaldkreis, VG Wallmerod, OG Hundsangen | | |
| Auszug RROP 2017, 1. Teilfortschreibung: | | Verbleibende Konfliktpotenziale: |
|  | |  |
| Flächengröße [ha]: 17 (39a=15,39b=2) | | Windklasse (140m Ref>80%): - |
| Art des Vorranggebietes: Windenergienutzung | | Vorbehaltsgebiet für FFPVA [ha]: ja (39a=2 und 39b=2) |
| Aktuelle artenschutzspezifische Erkenntnisse / kleinteilige Schutzgebiete: Biotop: Buchenwald BT-5513-1692-2006 (39b), Erlen-Sumpfwald BT-5513-1697-2006 (39a), Eichen-Buchenmischwald BT-5513-1679-2006 , BT-5413-0373-2006 (39a,39b) | | |
| Aussage des RROP-Entwurfs VR [Nr. und ha]: VR Landwirtschaft (39a=0,5) | | Aussage des RROP-Entwurfs VB [Nr. und ha]: VB Landwirtschaft (39a=2,39b=1) VB Grundwasserschutz (39a=12,39b=2) VB Rohstoffabbau (39b=0,3) |
| Aussagen der SUP und zum Landschaftsbild / Denkmalschutz: - | | |
| Ggf. sonstige relevante Faktoren der Detailbetrachtung: - | | |


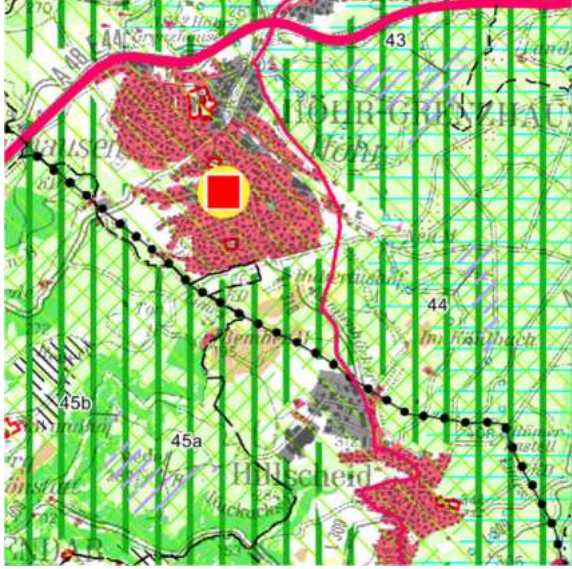
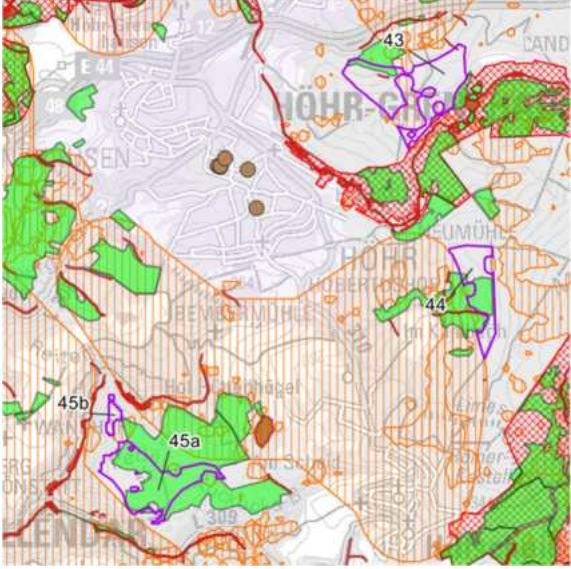
| | |
|---|---|
|  Planungs-gemeinschaft Mittelrhein-Westerwald | Fläche Nr. 40 |
| Landkreis Westerwaldkreis, VG Montabaur und VG Wallmerod, OG Girod, Nentershausen, Niedererbach und Steinefrenz | |
| Auszug RROP 2017, 1. Teilfortschreibung: | Verbleibende Konfliktpotenziale: |
|  |  |
| Flächengröße [ha]: 45 (40a=41,40b=1,40c=3) | Windklasse (140m Ref>80%): - |
| Art des Vorranggebietes: Windenergienutzung | Vorbehaltsgebiet für FFPVA [ha]: nein |
| Aktuelle artenschutzspezifische Erkenntnisse / kleinteilige Schutzgebiete: Biotop §30 BNatSchG: Quellbach GB-5513-1963-2006 , GB-5513-1933-2006 (40a) Biotop: Quellbach BT-5513-1963-2006 , BT-5513-1933-2006 (40a), Erlen-Sumpfwald BT-5513-1959-2006 (40a), Eichen-Buchenmischwald BT-5513-1893-2006 (40a), | |
| Aussage des RROP-Entwurfs VR [Nr. und ha]: - | Aussage des RROP-Entwurfs VB [Nr. und ha]: VB Landwirtschaft (40a=0,3) VB regionaler Biotopverbund (40a=2,40c=3) |
| Aussagen der SUP und zum Landschaftsbild / Denkmalschutz: - | |
| Ggf. sonstige relevante Faktoren der Detailbetrachtung: - | |

| | |
|--|---|
|  Planungs-gemeinschaft Mittelrhein-Westerwald | Fläche Nr. 41 |
| Landkreis Westerwaldkreis, VG Montabaur und VG Wallmerod, OG Girod, Großholbach, Girod, Nornborn, Heilberscheid | |
| Auszug RROP 2017, 1. Teilfortschreibung: | Verbleibende Konfliktpotenziale: |
|  |  |
| Flächengröße [ha]: 97 (41a=11,41b=1,41c=17,41d=13,41e=19,41f=36) | Windklasse (140m Ref>80%): - |
| Art des Vorranggebietes: Windenergienutzung | Vorbehaltsgebiet für FFPVA [ha]: ja (41a=3, 41e=3 und 41f=4) |
| Aktuelle artenschutzspezifische Erkenntnisse / kleinteilige Schutzgebiete: Fachbeitrag Artenschutz: Kat. II (41a,41d,41e,41f) Biotop §30 BNatSchG: Mittelgebirgsbach GB-5513-0748-2006 (41a), GB-5513-0743-2006 (41e), GB-5513-0743-2006 (41f), Nass- und Feuchtwiese GB-5513-0741-2006 (41f), Brachgefallenes Nass- und Feuchtgrünland GB-5513-0750-2006 (41a), GB-5513-0745-2006 (41e), Bachbegleitender Erlenwald GB-5513-0744-2006 (41e), GB-5513-0744-2006 (41f) Biotop: Mittelgebirgsbach BT-5513-0748-2006 (41a), BT-5513-0743-2006 (41e), BT-5513-0743-2006 (41f), Nass- und Feuchtwiese BT-5513-0741-2006 (41f), Brachgefallenes Nass- und Feuchtgrünland BT-5513-0750-2006 (41a), BT-5513-0745-2006 (41e), Bachbegleitender Erlenwald BT-5513-0744-2006 (41e), BT-5513-0744-2006 (41f) Graben mit intakter Fließgewässervegetation BT-5513-0746-2006 (41f) | |
| Aussage des RROP-Entwurfs VR [Nr. und ha]: VR Forstwirtschaft (41d=0,02, 41f=0,3) | Aussage des RROP-Entwurfs VB [Nr. und ha]: VB Erholung und Tourismus (komplett) VB Landwirtschaft (41a=1,41e=3,41f=4) VB regionaler Biotopverbund (41c=16,41d=12,41e=19,41f=36) |
| Aussagen der SUP und zum Landschaftsbild / Denkmalschutz: - | |
| Ggf. sonstige relevante Faktoren der Detailbetrachtung: - | |

| | |
|--|--|
|  Planungs-gemeinschaft Mittelrhein-Westerwald | Fläche Nr. 42 |
| Landkreis Westerwaldkreis, VG Wirges, OG Wirges und Ebernahn | |
| Auszug RROP 2017, 1. Teilfortschreibung: | Verbleibende Konfliktpotenziale: |
|  |  |
| Flächengröße [ha]: 24 (42a=7, 42b=13, 42c=4) | Windklasse (140m Ref>80%): - |
| Art des Vorranggebietes: Windenergienutzung | Vorbehaltsgebiet für FFPVA [ha]: ja (42a=1) |
| Aktuelle artenschutzspezifische Erkenntnisse / kleinteilige Schutzgebiete: Biotop §30 BNatSchG: Bodensaures Kleinseggenried GB-5512-1465-2006 (42b), Brachgefallenes Nass- und Feuchtgrünland GB-5512-0937-2006 (42b) Biotop: Bodensaures Kleinseggenried BT-5512-1465-2006 (42b), Brachgefallenes Nass- und Feuchtgrünland BT-5512-0937-2006 (42b) | |
| Aussage des RROP-Entwurfs VR [Nr. und ha]: VR regionaler Grünzug (42a=7, 42b=13, 42c=4) VR Ressourcenschutz (42a=0,1) | Aussage des RROP-Entwurfs VB [Nr. und ha]: VB Erholung und Tourismus (42b=13,42c=4) VB Landwirtschaft (42b=0,02) VB Grundwasserschutz (komplett) VB regionaler Biotopverbund (42a=6,42b=13,42c=4) |
| Aussagen der SUP und zum Landschaftsbild / Denkmalschutz: Lahikula Stufe V (42a) | |
| Ggf. sonstige relevante Faktoren der Detailbetrachtung: - | |

| | | |
|--|---|--|
|  <div>Planungsgemeinschaft Mittelrhein-Westerwald</div> | Fläche Nr. 43 | |
| Landkreis Westerwaldkreis, VG Höhr-Grenzhausen, OG Höhr-Grenzhausen und Hilgert | | |
| Auszug RROP 2017, 1. Teilfortschreibung: | Verbleibende Konfliktpotenziale: | |
|  |  | |
| Flächengröße [ha]: 46 | Windklasse (140m Ref>80%): - | |
| Art des Vorranggebietes: Windenergienutzung | Vorbehaltsgebiet für FFPVA [ha]: nein | |
| Aktuelle artenschutzspezifische Erkenntnisse / kleinteilige Schutzgebiete: | | |
| Biotop §30 BNatSchG: Sicker-, Sumpfquelle GB-5512-0927-2006 , Quellbach GB-5512-0925-2006 Biotop: Sicker-, Sumpfquelle BT-5512-0927-2006 , Quellbach BT-5512-0925-2006 , Buchenwald BT-5512-0923-2006 , Eichen-Buchenmischwald BT-5512-0897-2006 | | |
| Aussage des RROP-Entwurfs VR [Nr. und ha]: VR regionaler Grünzug (komplett) VR Ressourcenschutz (43=0,2) | Aussage des RROP-Entwurfs VB [Nr. und ha]: VB Erholung und Tourismus (komplett) VB Grundwasserschutz (komplett) VB regionaler Biotopverbund (komplett) | |
| Aussagen der SUP und zum Landschaftsbild / Denkmalschutz: - | | |
| Ggf. sonstige relevante Faktoren der Detailbetrachtung: - | | |

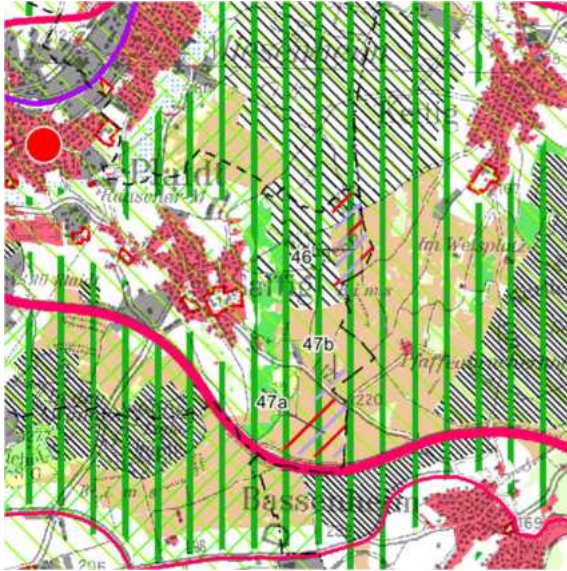
| | |
|---|--|
|  Planungs-gemeinschaft Mittelrhein-Westerwald | Fläche Nr. 44 |
| Landkreis Westerwaldkreis, VG Höhr-Grenzhausen, OG Hillscheid | |
| Auszug RROP 2017, 1. Teilfortschreibung: | Verbleibende Konfliktpotenziale: |
|  |  |
| Flächengröße [ha]: 23 | Windklasse (140m Ref>80%): - |
| Art des Vorranggebietes: Windenergienutzung | Vorbehaltsgebiet für FFPVA [ha]: nein |
| Aktuelle artenschutzspezifische Erkenntnisse / kleinteilige Schutzgebiete: Biotop §30 BNatSchG: Quellbach GB-5512-1485-2006 Biotop: Quellbach BT-5512-1485-2006 , Buchenwald BT-5512-1489-2006 | |
| Aussage des RROP-Entwurfs VR [Nr. und ha]: VR regionaler Grünzug (komplett) | Aussage des RROP-Entwurfs VB [Nr. und ha]: VB Erholung und Tourismus (komplett) VB Grundwasserschutz (komplett) VB regionaler Biotopverbund (komplett) |
| Aussagen der SUP und zum Landschaftsbild / Denkmalschutz: - | |
| Ggf. sonstige relevante Faktoren der Detailbetrachtung: - | |

| | |
|--|---|
|  Planungs-gemeinschaft Mittelrhein-Westerwald | Fläche Nr. 45 |
| Landkreis Mayen-Koblenz, VG Vallendar, OG Vallendar | |
| Auszug RROP 2017, 1. Teilfortschreibung: | Verbleibende Konfliktpotenziale: |
|  |  |
| Flächengröße [ha]: 42 (45a=39, 45b=3) | Windklasse (140m Ref>80%): - |
| Art des Vorranggebietes: Windenergienutzung | Vorbehaltsgebiet für FFPVA [ha]: nein |
| Aktuelle artenschutzspezifische Erkenntnisse / kleinteilige Schutzgebiete: Biotop: Buchenwald BT-5511-0695-2006 (45a,45b), Eichen-Buchenmischwald BT-5511-0693-2006 (45a) | |
| Aussage des RROP-Entwurfs VR [Nr. und ha]: VR regionaler Grünzug (45a=39, 45b=3) VR Forstwirtschaft (45a=0,4, 45b=,1) | Aussage des RROP-Entwurfs VB [Nr. und ha]: VB Erholung und Tourismus (komplett) VB regionaler Biotopverbund (komplett) VB bes. Klimafunktion (komplett) |
| Aussagen der SUP und zum Landschaftsbild / Denkmalschutz: - | |
| Ggf. sonstige relevante Faktoren der Detailbetrachtung: - | |

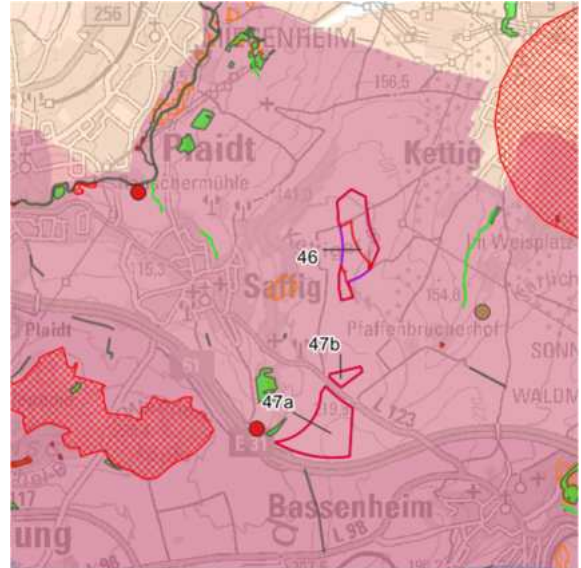


Landkreis Mayer-Koblenz, VG Pellenz, OG Saffig

Auszug RROP 2017, 1. Teilfortschreibung:



Verbleibende Konfliktpotenziale:



Flächengröße [ha]: 28

Windklasse (140m Ref>80%):

-

Art des Vorranggebietes:
Windenergienutzung

Vorbehaltsgebiet für FFPVA [ha]:
ja (18)

Aktuelle artenschutzspezifische Erkenntnisse / kleinteilige Schutzgebiete:

-

Aussage des RROP-Entwurfs VR [Nr. und ha]:

VR regionaler Grünzug (46=27)
VR Landwirtschaft (46=18)

Aussage des RROP-Entwurfs VB [Nr. und ha]:

VB Erholung und Tourismus (komplett)
VB bes. Klimafunktion (komplett)
VB Rohstoffabbau (46=10)

Aussagen der SUP und zum Landschaftsbild / Denkmalschutz:

Gesamtanlagen mit erheblicher Fernwirkung – Konfliktpotential sehr hoch, Lahikula Stufe III (bestehendes Windenergiegebiet entsprechend § 2 WindBG)

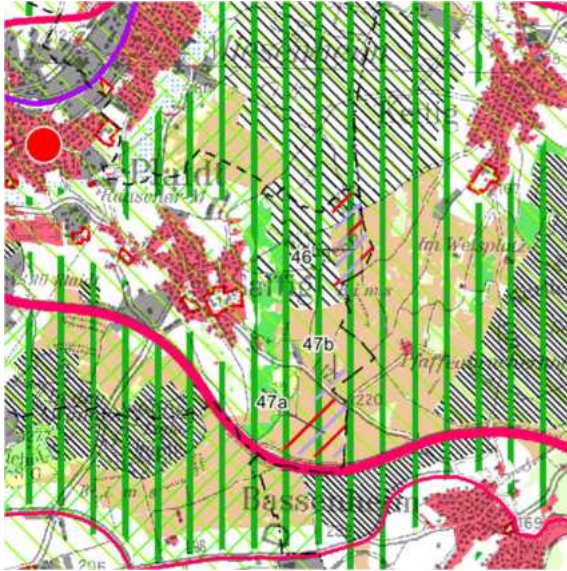
Ggf. sonstige relevante Faktoren der Detailbetrachtung:

-

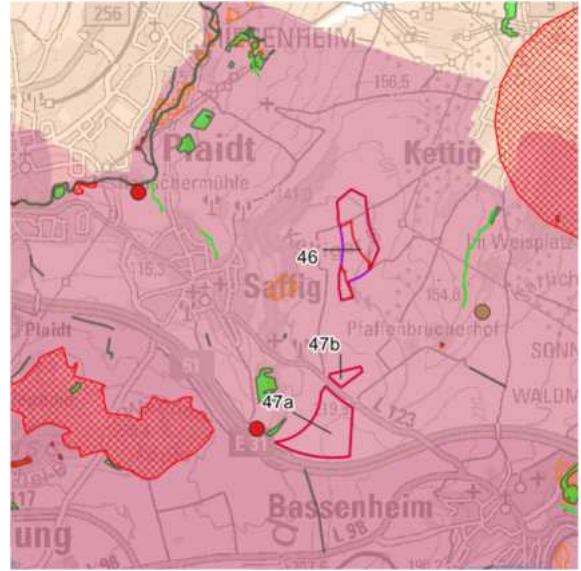


Landkreis Mayer-Koblenz, VG Pellenz, OG Saffig

Auszug RROP 2017, 1. Teilfortschreibung:



Verbleibende Konfliktpotenziale:



Flächengröße [ha]: 31
(47a=28, 47b=3)

Windklasse (140m Ref>80%):
-

Art des Vorranggebietes:
Windenergienutzung

Vorbehaltsgebiet für FFPVA [ha]:
ja (47a=28 und 47b=3)

Aktuelle artenschutzspezifische Erkenntnisse / kleinteilige Schutzgebiete:

-

Aussage des RROP-Entwurfs VR [Nr. und ha]:

VR regionaler Grünzug (47a=28, 47b=3)
VR Landwirtschaft (47a=27, 47b=3)

Aussage des RROP-Entwurfs VB [Nr. und ha]:



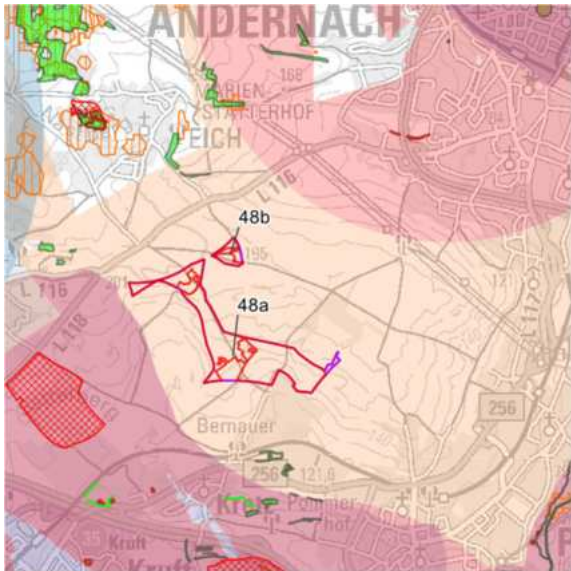
VB Erholung und Tourismus (komplett)
VB bes. Klimafunktion (komplett)


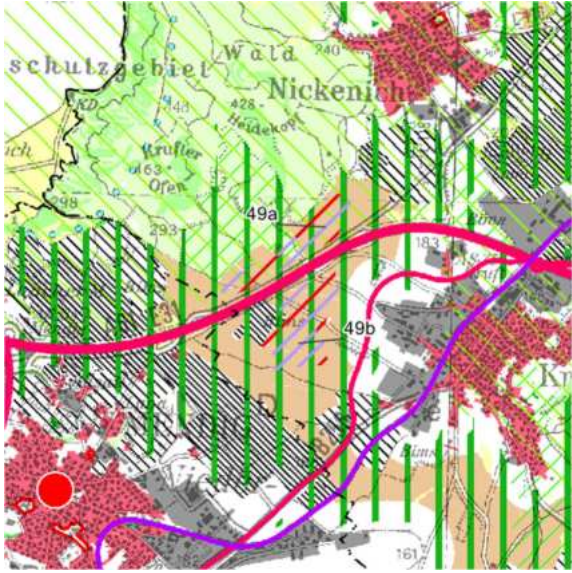
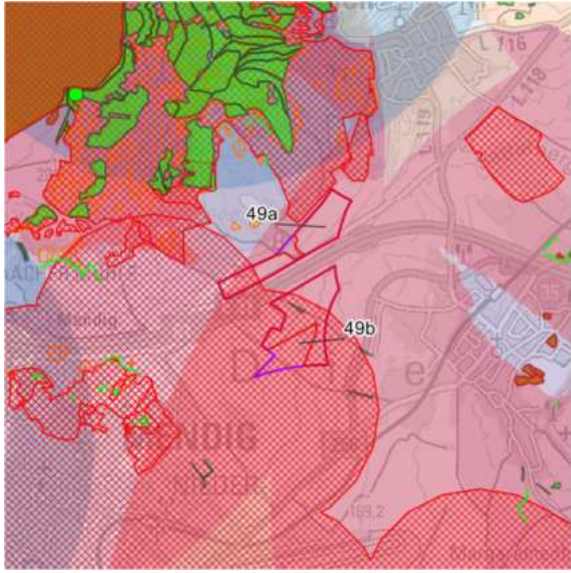
Aussagen der SUP und zum Landschaftsbild / Denkmalschutz:

Gesamtanlagen mit erheblicher Fernwirkung – Konfliktpotential sehr hoch, Lahikula Stufe III (bestehendes Windenergiegebiet entsprechend § 2 WindBG)

Ggf. sonstige relevante Faktoren der Detailbetrachtung:

Flugverkehr Buffer 2500m (Ochtendung DHD Heliservice)

| | | |
|--|---------------|---|
|  Planungs-gemeinschaft Mittelrhein-Westerwald | Fläche Nr. 48 | |
| Landkreis Mayer-Koblenz, VG Pellenz, OG Nickenich und Kretz | | |
| Auszug RROP 2017, 1. Teilfortschreibung: | | Verbleibende Konfliktpotenziale: |
|  | |  |
| Flächengröße [ha]: 64 (48a=59, 48b=5) | | Windklasse (140m Ref>80%): - |
| Art des Vorranggebietes: Windenergienutzung | | Vorbehaltsgebiet für FFPVA [ha]: ja (48a=50 und 48b=3) |
| Aktuelle artenschutzspezifische Erkenntnisse / kleinteilige Schutzgebiete: - | | |
| Aussage des RROP-Entwurfs VR [Nr. und ha]: VR regionaler Grünzug (48a=53, 48b=3) VR Landwirtschaft (48a=9, 48b=53) VR Rohstoffabbau (48a=0,1) | | Aussage des RROP-Entwurfs VB [Nr. und ha]: VB Erholung und Tourismus (komplett) VB Landwirtschaft (48a=21, 48b=2) VB regionaler Biotopverbund (48a=55,48b=0,4) VB bes. Klimafunktion (komplett) VB Rohstoffabbau (48a=3) |
| Aussagen der SUP und zum Landschaftsbild / Denkmalschutz: Gesamtanlagen mit erheblicher Fernwirkung – Konfliktpotential sehr hoch | | |
| Ggf. sonstige relevante Faktoren der Detailbetrachtung: - | | |

| | |
|---|--|
|  Planungsgemeinschaft Mittelrhein-Westerwald | Fläche Nr. 49 |
| Landkreis Mayer-Koblenz, VG Pellenz, OG Nickenich und Kruft | |
| Auszug RROP 2017, 1. Teilfortschreibung: | Verbleibende Konfliktpotenziale: |
|  |  |
| Flächengröße [ha]: 80 (49a=34, 49b=47) | Windklasse (140m Ref>80%): - |
| Art des Vorranggebietes: Windenergienutzung | Vorbehaltsgebiet für FFPVA [ha]: ja (49a=31 und 49b=33) |
| Aktuelle artenschutzspezifische Erkenntnisse / kleinteilige Schutzgebiete: Fachbeitrag Artenschutz: Kat. I Biotop: Strauchhecke, ebenerdig BT-5609-0319-2006 (49b) | |
| Aussage des RROP-Entwurfs VR [Nr. und ha]: VR regionaler Grünzug (49a=34, 49b=47) VR Landwirtschaft (49a=30, 49b=45) | Aussage des RROP-Entwurfs VB [Nr. und ha]: VB Erholung und Tourismus (49a=32) VB regionaler Biotopverbund (49a=4) VB bes. Klimafunktion (komplett) |
| Aussagen der SUP und zum Landschaftsbild / Denkmalschutz: Gesamtanlagen mit erheblicher Fernwirkung – Konfliktpotential sehr hoch, Lahikula Stufe II und III (bestehendes Windenergiegebiet entsprechend § 2 WindBG) | |
| Ggf. sonstige relevante Faktoren der Detailbetrachtung: - | |

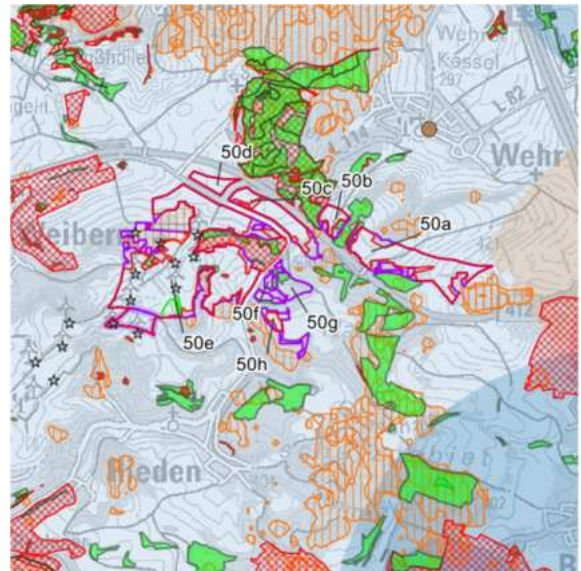


Landkreis Mayer-Koblenz und Landkreis Ahrweiler,
VG Brohlthal und VG Mendig, OG Wehr, Bell, Rieden und Weibern

Auszug RROP 2017, 1. Teilfortschreibung:



Verbleibende Konfliktpotenziale:



Flächengröße [ha/ha Repowering]: 189/7
(50a= 34, 50b=6, 50c=17, 50d=5, 50e=113/7,
50f=1, 50g=8, 50h=5)

Windklasse (140m Ref>80%):
größtenteils (50a,50c,50e,50f,50g,50h)

Art des Vorranggebietes:
Windenergienutzung und Repowering

Vorbehaltsgebiet für FFPVA [ha]:
ja (50a=28,50b=4,50c=14,50d=5,50e=15,50h=2)

Aktuelle artenschutzspezifische Erkenntnisse / kleinteilige Schutzgebiete:

Fachbeitrag Artenschutz: Kat. I und Kat. II (50e)
Biotop §30 BNatSchG: Rheinischer Glanzlieschgrasrasen [GB-5509-0060-2006](#) (50e)
Biotop: Strauchhecke [BT-5509-0076-2006](#) (50e), Gebüsch mittlerer Standorte [BT-5509-0135-2010](#) (50e),
Rheinischer Glanzlieschgrasrasen [BT-5509-0060-2006](#) (50e), Magerweide [BT-5509-0074-2006](#) (50e),
Buchenwald [BT-5509-0062-2006](#) (50a), [BT-5509-0081-2010](#) (50b), [BT-5509-0125-2010](#) (50e),
[BT-5509-0070-2006](#) (50e), Eichen-Buchenmischwald [BT-5509-0109-2010](#) (50a), [BT-5509-0109-2010](#) (50b)

Aussage des RROP-Entwurfs VR [Nr. und ha]:

VR Grundwasserschutz (50a=27,50b=0,3, 50c=16,
50d=5,50e=93/7,50f=1,50g=7,50h=5)
VR Ressourcenschutz (50a=1,50h=1)

Aussage des RROP-Entwurfs VB [Nr. und ha]:

VB Landwirtschaft (50a=22,50b=2,50c=13,50d=5,
50e=71/6,50h=1)
VB Grundwasserschutz (50a=6, 50b=6,50c=1,
50e=30,
VB Forstwirtschaft (50a=0,1,50c=0,1,50e=0,1,
50f=3,50g=0,6,50h=0,1)
VB Erholung und Tourismus (komplett/komplett)
VB regionaler Biotopverbund (50a=3,50b=6,50c=4,
50e=5/1,50f=1,50g=8, 50h=5)
VB Rohstoffabbau (50e=18/-)

Aussagen der SUP und zum Landschaftsbild / Denkmalschutz:

-

Ggf. sonstige relevante Faktoren der Detailbetrachtung:

Innerhalb 30km Radiusbereich Effelsberg (komplett)

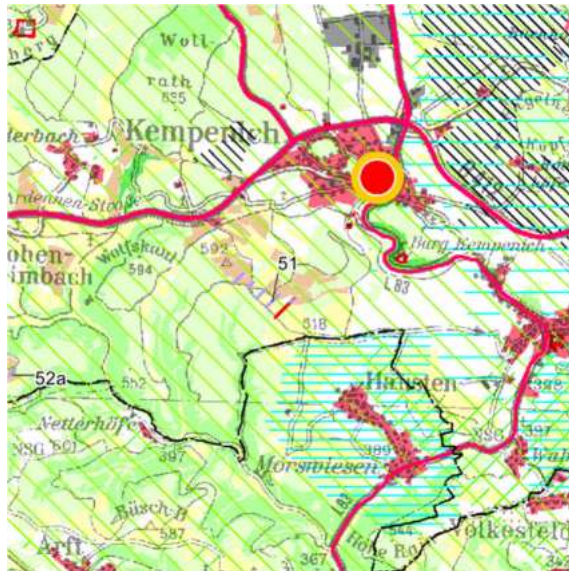


Planungs-gemeinschaft
Mittelrhein-Westerwald

Fläche Nr. 51

Landkreis Ahrweiler, VG Brohlthal, OG Kempenich

Auszug RROP 2017, 1. Teilfortschreibung:



Verbleibende Konfliktpotenziale:



Flächengröße [ha]: 15

Windklasse (140m Ref>80%):
kleine Fläche

Art des Vorranggebietes:
Windenergienutzung

Vorbehaltsgebiet für FFPVA [ha]:
ja (7)

Aktuelle artenschutzspezifische Erkenntnisse / kleinteilige Schutzgebiete:

-

Aussage des RROP-Entwurfs VR [Nr. und ha]:

VR Landwirtschaft (51=5)

Aussage des RROP-Entwurfs VB [Nr. und ha]:




VB Erholung und Tourismus (komplett)
VB Landwirtschaft (51=7)


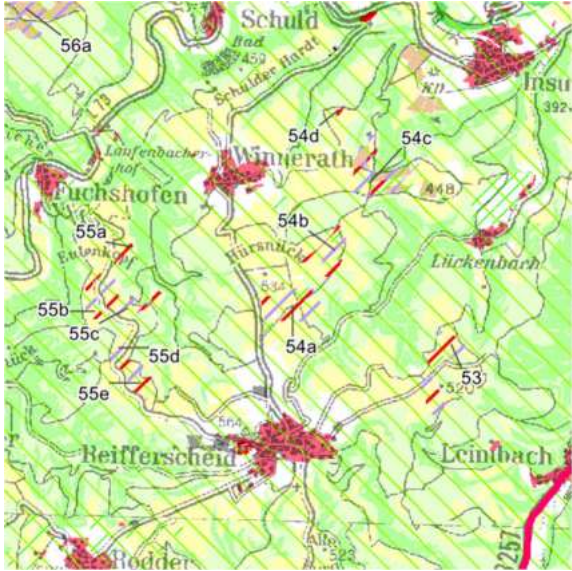
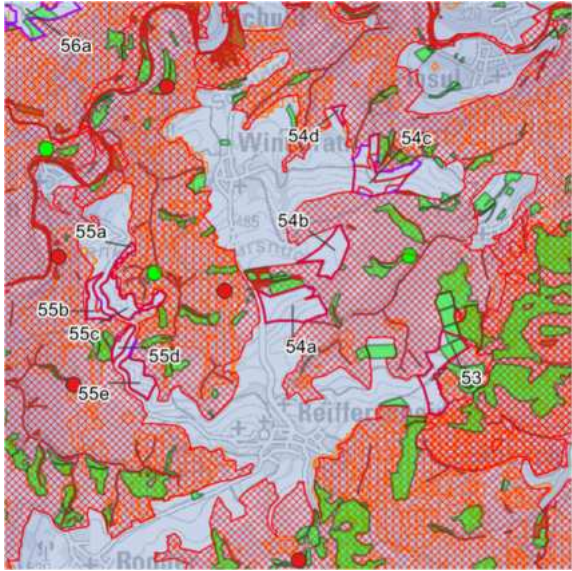
Aussagen der SUP und zum Landschaftsbild / Denkmalschutz:


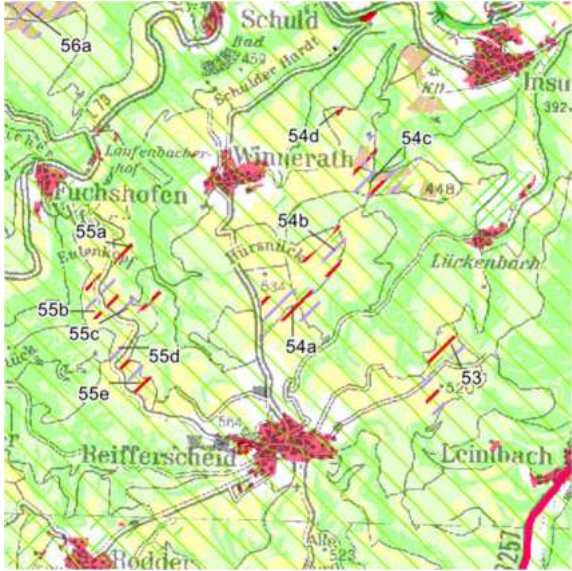
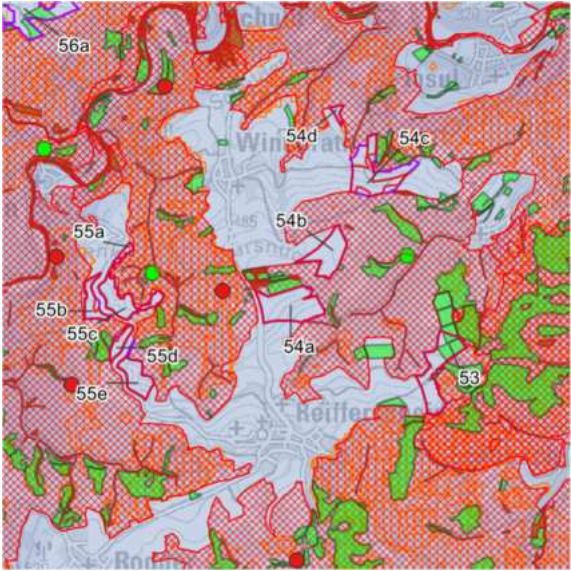
-


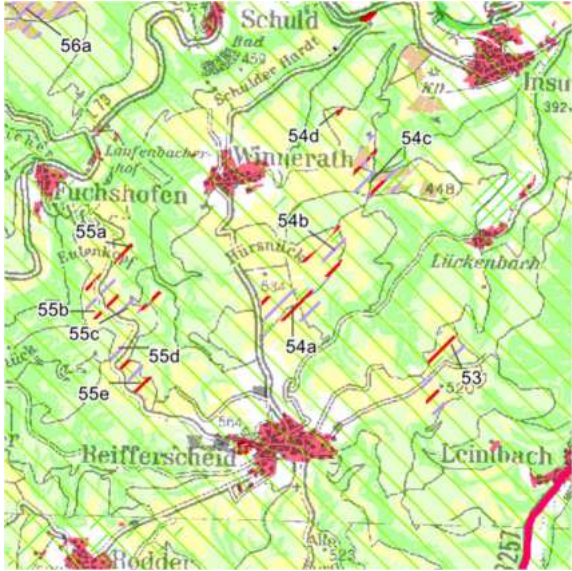
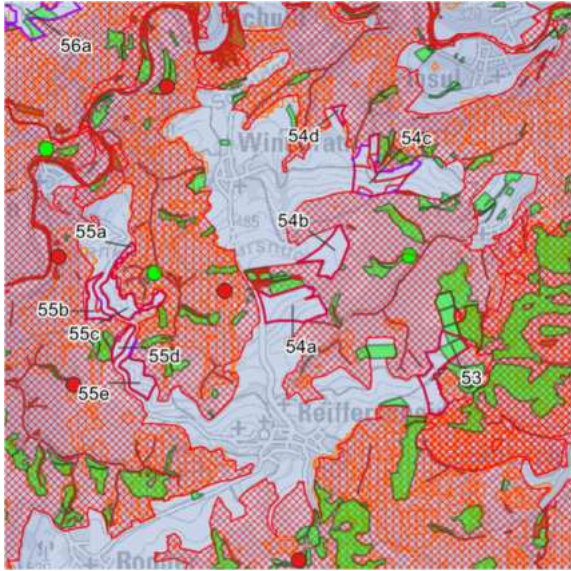
Ggf. sonstige relevante Faktoren der Detailbetrachtung:

Innerhalb 30km Radiusbereich Effelsberg (komplett)

| | |
|--|---|
|  Planungs-gemeinschaft Mittelrhein-Westerwald | Fläche Nr. 52 |
| Landkreis Ahrweiler, VG Brohlthal, OG Kaltenborn und Hohenleimbach | |
| Auszug RROP 2017, 1. Teilfortschreibung: | Verbleibende Konfliktpotenziale: |
|  |  |
| Flächengröße [ha]: 62 (52a=54, 52b=4, 52c=2, 52d=2, 52e=1) | Windklasse (140m Ref>80%): - |
| Art des Vorranggebietes: Windenergienutzung | Vorbehaltsgebiet für FFPVA [ha]: ja (52a=33, 52b=4, 52c=2, 52d=1, 52e=1) |
| Aktuelle artenschutzspezifische Erkenntnisse / kleinteilige Schutzgebiete: Biotop: Magerwiese BT-5508-1136-2010 (52e), Stark verbuschte Grünlandbrache (Verbuschung > 50%) BT-5508-1158-2010 (52a) | |
| Aussage des RROP-Entwurfs VR [Nr. und ha]: VR Landwirtschaft (52a=28, 52b=2, 52c=1) | Aussage des RROP-Entwurfs VB [Nr. und ha]: VB Erholung und Tourismus (komplett) VB Landwirtschaft (52a=9, 52b=2) VB regionaler Biotopverbund (52a=2, 52b=4, 52c=2, 52d=2, 52e=1) |
| Aussagen der SUP und zum Landschaftsbild / Denkmalschutz: - | |
| Ggf. sonstige relevante Faktoren der Detailbetrachtung: Innerhalb 30km Radiusbereich Effelsberg (komplett) | |

| | |
|--|--|
|  Planungs-gemeinschaft Mittelrhein-Westerwald | Fläche Nr. 53 |
| Landkreis Ahrweiler, VG Adenau, OG Reifferscheid | |
| Auszug RROP 2017, 1. Teilfortschreibung: | Verbleibende Konfliktpotenziale: |
|  |  |
| Flächengröße [ha]: 15 | Windklasse (140m Ref>80%): - |
| Art des Vorranggebietes: Windenergienutzung | Vorbehaltsgebiet für FFPVA [ha]: ja (15) |
| Aktuelle artenschutzspezifische Erkenntnisse / kleinteilige Schutzgebiete: Biotop: Magerwiese BT-5507-1070-2010 , Fettwiese, Flachlandausbildung (Glatthaferwiese) BT-5507-1071-2010 | |
| Aussage des RROP-Entwurfs VR [Nr. und ha]: - | Aussage des RROP-Entwurfs VB [Nr. und ha]: VB Erholung und Tourismus (komplett) VB Landwirtschaft (53=13) VB regionaler Biotopverbund (53=3) |
| Aussagen der SUP und zum Landschaftsbild / Denkmalschutz: Lahikula Stufe IV | |
| Ggf. sonstige relevante Faktoren der Detailbetrachtung: Innerhalb 30km Radiusbereich Effelsberg (komplett) | |

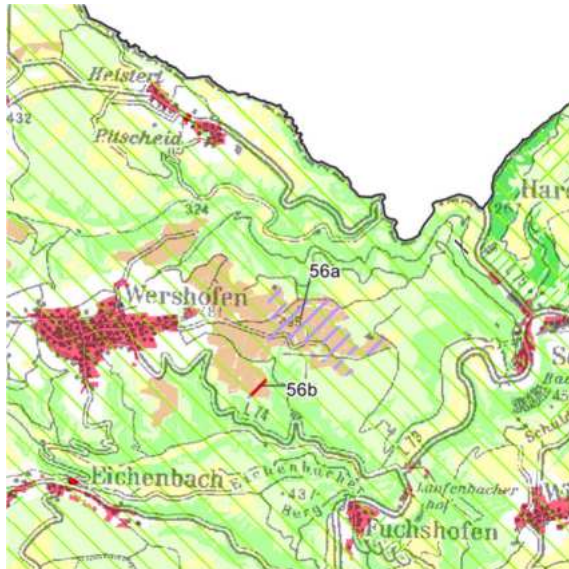
| | |
|--|--|
|  Planungs-gemeinschaft Mittelrhein-Westerwald | Fläche Nr. 54 |
| Landkreis Ahrweiler, VG Adenau, OG Reifferscheid, Winnerath und Insul | |
| Auszug RROP 2017, 1. Teilfortschreibung: | Verbleibende Konfliktpotenziale: |
|  |  |
| Flächengröße [ha]: 47 (54a=17, 54b=11, 54c=18, 54d=1) | Windklasse (140m Ref>80%): 54b größtenteils |
| Art des Vorranggebietes: Windenergienutzung | Vorbehaltsgebiet für FFPVA [ha]: ja (54a=17, 54b=11, 54c=10, 54d=1) |
| Aktuelle artenschutzspezifische Erkenntnisse / kleinteilige Schutzgebiete: Biotop §30 BNatSchG: Silikattrockenrasen GB-5507-0752-2010 (54c) Biotop: Silikattrockenrasen BT-5507-0752-2010 (54c), Buchenwald BT-5507-0779-2010 (54c) | |
| Aussage des RROP-Entwurfs VR [Nr. und ha]: VR Landwirtschaft (54c=6) | Aussage des RROP-Entwurfs VB [Nr. und ha]: VB Erholung und Tourismus (komplett) VB Landwirtschaft (54a=14, 54b=7, 54c=8, 54d=1) VB regionaler Biotopverbund (54a=2, 54b=5, 54c=12) |
| Aussagen der SUP und zum Landschaftsbild / Denkmalschutz: Lahikula Stufe IV | |
| Ggf. sonstige relevante Faktoren der Detailbetrachtung: Innerhalb 30km Radiusbereich Effelsberg (komplett) | |

| | |
|--|---|
|  Planungs-gemeinschaft Mittelrhein-Westerwald | Fläche Nr. 55 |
| Landkreis Ahrweiler, VG Adenau, OG Reifferscheid und Fuchshofen | |
| Auszug RROP 2017, 1. Teilfortschreibung: | Verbleibende Konfliktpotenziale: |
|  |  |
| Flächengröße [ha]: 27 (55a=1, 55b=5, 55c=10, 55d=3, 55e=8) | Windklasse (140m Ref>80%): - |
| Art des Vorranggebietes: Windenergienutzung | Vorbehaltsgebiet für FFPVA [ha]: ja (55a=1, 55b=4, 55c=10, 55d=3, 55e=8) |
| Aktuelle artenschutzspezifische Erkenntnisse / kleinteilige Schutzgebiete: Biotop: Buchenwald BT-5507-0632-2010 (55c) | |
| Aussage des RROP-Entwurfs VR [Nr. und ha]: - | Aussage des RROP-Entwurfs VB [Nr. und ha]: VB Erholung und Tourismus (komplett) VB Landwirtschaft (55a=1, 55b=4, 55c=9, 55d=3, 55e=7) |
| Aussagen der SUP und zum Landschaftsbild / Denkmalschutz: Lahikula Stufe IV | |
| Ggf. sonstige relevante Faktoren der Detailbetrachtung: Innerhalb 30km Radiusbereich Effelsberg (komplett) | |

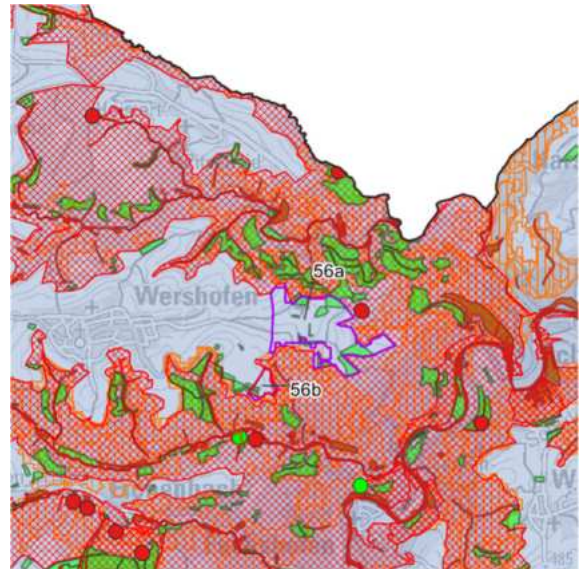


Landkreis Ahrweiler, VG Adenau, OG Wershofen

Auszug RROP 2017, 1. Teilfortschreibung:



Verbleibende Konfliktpotenziale:



Flächengröße [ha]: 53
(56a=48, 56b=5)

Windklasse (140m Ref>80%):
56a zur Hälfte

Art des Vorranggebietes:
Windenergienutzung

Vorbehaltsgebiet für FFPVA [ha]:
ja (56b=4)

Aktuelle artenschutzspezifische Erkenntnisse / kleinteilige Schutzgebiete:

Biotop: Magerweide [BT-5507-0820-2010](#), [BT-5507-0817-2010](#), [BT-5507-0818-2010](#), [BT-5507-0819-2010](#), [BT-5507-0821-2010](#), [BT-5507-0822-2010](#), [BT-5507-0826-2010](#) (56a), [BT-5507-0815-2010](#) (56b), Gebüsch mittlerer Standorte [BT-5507-0816-2010](#) (56a), Fettwiese, Flachlandausbildung (Glatthaferwiese) [BT-5507-0827-2010](#) (56a), [BT-5506-0063-2010](#) (56b)

Aussage des RROP-Entwurfs VR [Nr. und ha]:

VR Landwirtschaft (56a=48)

Aussage des RROP-Entwurfs VB [Nr. und ha]:

VB Erholung und Tourismus (komplett)
VB Landwirtschaft (56a=0,01)

Aussagen der SUP und zum Landschaftsbild / Denkmalschutz:

Lahikula Stufe IV

Ggf. sonstige relevante Faktoren der Detailbetrachtung:

Innerhalb 30km Radiusbereich Effelsberg (komplett)

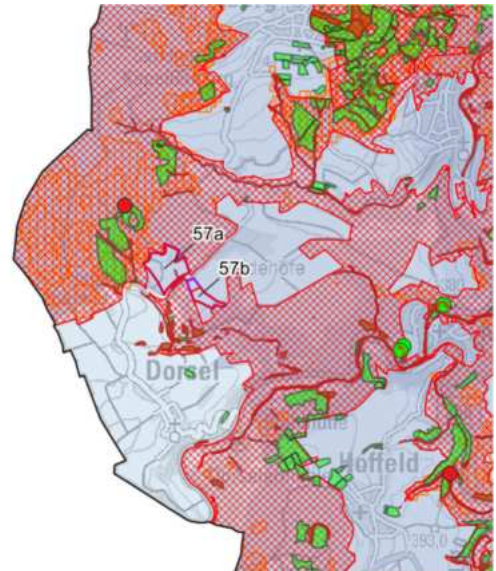


Landkreis Ahrweiler, VG Adenau, OG Dorsel

Auszug RROP 2017, 1. Teilfortschreibung:



Verbleibende Konfliktpotenziale:



Flächengröße [ha]: 15
(57a=11, 57b=4)

Windklasse (140m Ref>80%):
-

Art des Vorranggebietes:
Windenergienutzung

Vorbehaltsgebiet für FFPVA [ha]:
ja (57a=11, 57b=3)

Aktuelle artenschutzspezifische Erkenntnisse / kleinteilige Schutzgebiete:

Biotop §30 BNatSchG: Quellbach [GB-5606-0262-2010](#) (57a)

Biotop: Quellbach [BT-5606-0262-2010](#) (57a)

Aussage des RROP-Entwurfs VR [Nr. und ha]:

VR Landwirtschaft (57a=7)

Aussage des RROP-Entwurfs VB [Nr. und ha]:

VB Erholung und Tourismus (komplett)

VB Landwirtschaft (57a=3, 57b=3)




VB Grundwasserschutz (57b=4)

Aussagen der SUP und zum Landschaftsbild / Denkmalschutz:

Lahikula Stufe IV

Ggf. sonstige relevante Faktoren der Detailbetrachtung:

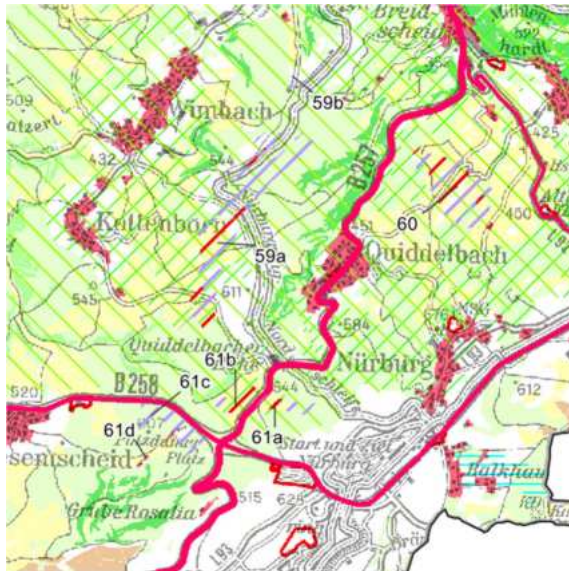
Innerhalb 30km Radiusbereich Effelsberg (komplett)

| | | |
|---|---------------|--|
|  Planungs-gemeinschaft Mittelrhein-Westerwald | Fläche Nr. 58 | |
| Landkreis Ahrweiler, VG Adenau, OG Rodder und Barweiler | | |
| Auszug RROP 2017, 1. Teilfortschreibung: | | Verbleibende Konfliktpotenziale: |
|  | |  |
| Flächengröße [ha]: 16 (58a=7, 58b=3, 58c=6) | | Windklasse (140m Ref>80%): - |
| Art des Vorranggebietes: Windenergienutzung | | Vorbehaltsgebiet für FFPVA [ha]: (58a=7, 58b=3, 58c=4) |
| Aktuelle artenschutzspezifische Erkenntnisse / kleinteilige Schutzgebiete: - | | |
| Aussage des RROP-Entwurfs VR [Nr. und ha]: - | | Aussage des RROP-Entwurfs VB [Nr. und ha]: VB Erholung und Tourismus (komplett) VB Landwirtschaft (58a=6, 58b=3, 58c=5) VB regionaler Biotopverbund (58a=4) |
| Aussagen der SUP und zum Landschaftsbild / Denkmalschutz: Lahikula Stufe IV | | |
| Ggf. sonstige relevante Faktoren der Detailbetrachtung: Innerhalb 30km Radiusbereich Effelsberg (komplett) | | |

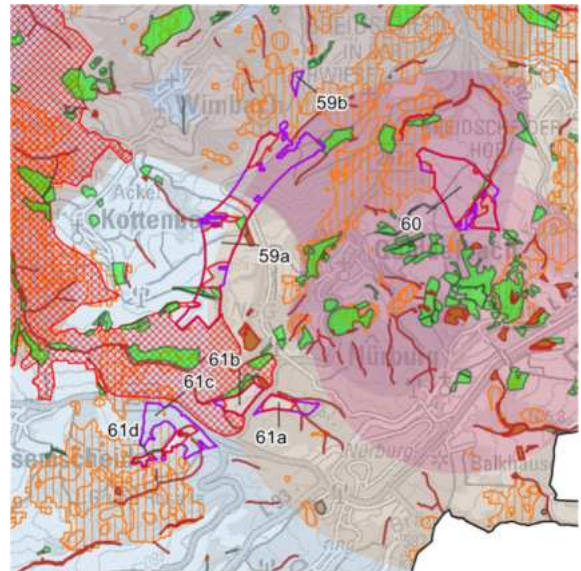


Landkreis Ahrweiler, VG Adenau,
OG Adenau, Wimbach und Kottenborn

Auszug RROP 2017, 1. Teilfortschreibung:



Verbleibende Konfliktpotenziale:



Flächengröße [ha]: 67
(59a=66, 59b=1)

Windklasse (140m Ref>80%):
59a kleiner Teil

Art des Vorranggebietes:
Windenergienutzung

Vorbehaltsgebiet für FFPVA [ha]:
ja (59a=33)

Aktuelle artenschutzspezifische Erkenntnisse / kleinteilige Schutzgebiete:

Biotop §30 BNatSchG: Quellbach [GB-5607-0890-2010](#) (59a)
Biotop: Quellbach [BT-5607-0890-2010](#) (59a), Baumhecke, ebenerdig [BT-5607-0934-2010](#) (59a),
Gebüsche mittlerer Standorte [BT-5607-0935-2010](#) (59a), Buchenwald [BT-5607-0851-2010](#) (59a),
Magerweide [BT-5607-0936-2010](#) (59a), [BT-5607-0889-2010](#) (59a)

Aussage des RROP-Entwurfs VR [Nr. und ha]:

VR regionaler Biotopverbund (59a=3)

Aussage des RROP-Entwurfs VB [Nr. und ha]:


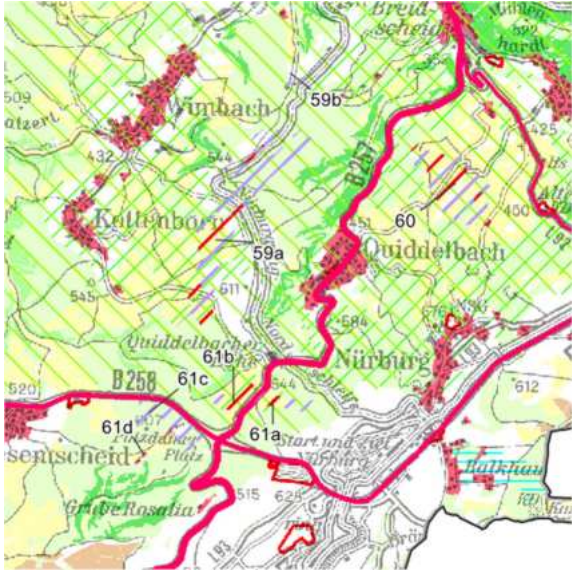
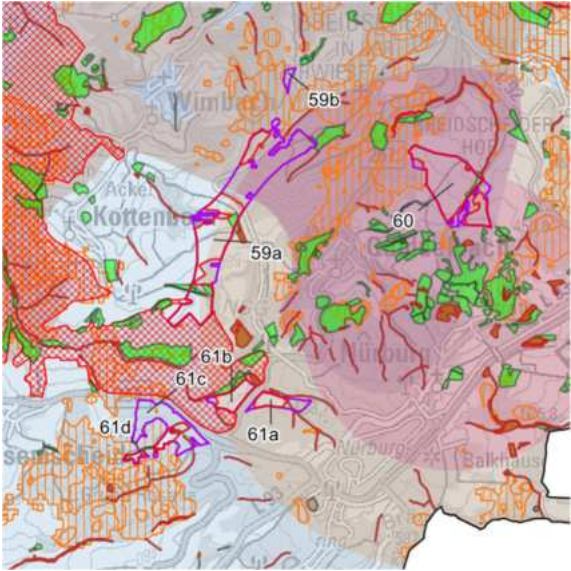
VB Erholung und Tourismus (komplett)
VB Landwirtschaft (59a=20)
VB regionaler Biotopverbund (59a=31)


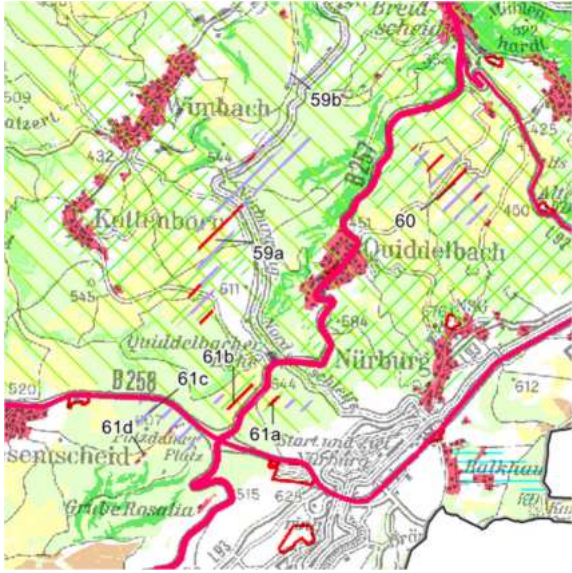
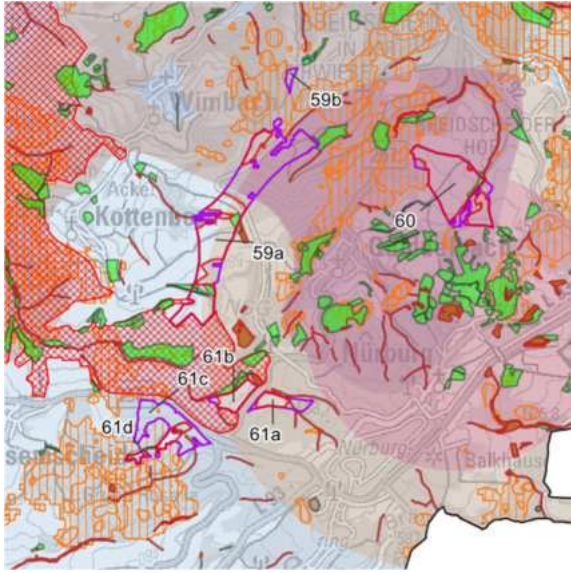
Aussagen der SUP und zum Landschaftsbild / Denkmalschutz:



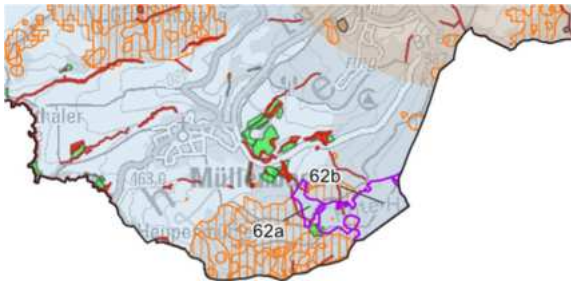
Gesamtanlagen mit erheblicher Fernwirkung – Konfliktpotential hoch und sehr hoch, Lahikula Stufe IV

Ggf. sonstige relevante Faktoren der Detailbetrachtung:

Innerhalb 30km Radiusbereich Effelsberg (komplett)

| | |
|---|--|
|  Planungs-gemeinschaft Mittelrhein-Westerwald | Fläche Nr. 60 |
| Landkreis Ahrweiler, VG Adenau, OG Adenau, Quiddelbach und Herschbroich | |
| Auszug RROP 2017, 1. Teilfortschreibung: | Verbleibende Konfliktpotenziale: |
|  |  |
| Flächengröße [ha]: 35 | Windklasse (140m Ref>80%): - |
| Art des Vorranggebietes: Windenergienutzung | Vorbehaltsgebiet für FFPVA [ha]: ja (30) |
| Aktuelle artenschutzspezifische Erkenntnisse / kleinteilige Schutzgebiete: Biotop §30 BNatSchG: Mittelgebirgsbach GB-5607-0739-2010 Biotop: Mittelgebirgsbach BT-5607-0739-2010 , Magerwiese BT-5607-0737-2010 | |
| Aussage des RROP-Entwurfs VR [Nr. und ha]: - | Aussage des RROP-Entwurfs VB [Nr. und ha]: VB Erholung und Tourismus (komplett) VB Landwirtschaft (60=26) VB regionaler Biotopverbund (60=3) |
| Aussagen der SUP und zum Landschaftsbild / Denkmalschutz: Gesamtanlagen mit erheblicher Fernwirkung – Konfliktpotential sehr hoch, Lahikula Stufe IV | |
| Ggf. sonstige relevante Faktoren der Detailbetrachtung: Innerhalb 30km Radiusbereich Effelsberg (komplett) | |

| | |
|---|--|
|  Planungsgemeinschaft Mittelrhein-Westerwald | Fläche Nr. 61 |
| Landkreis Ahrweiler, VG Adenau, OG Quiddelbach und Wiesemscheid | |
| Auszug RROP 2017, 1. Teilfortschreibung: | Verbleibende Konfliktpotenziale: |
|  |  |
| Flächengröße [ha]: 32 (61a=6, 61b=7, 61c=18, 61d=1) | Windklasse (140m Ref>80%): 61c teilweise |
| Art des Vorranggebietes: Windenergienutzung | Vorbehaltsgebiet für FFPVA [ha]: ja (61a=3, 61b=6, 61c=3, 61d=1) |
| Aktuelle artenschutzspezifische Erkenntnisse / kleinteilige Schutzgebiete: Fachbeitrag Artenschutz: Kat. II (61c) Biotop §30 BNatSchG: Quellbach GB-5607-0822-2010 (61a), GB-5607-0235-2010 (61b), GB-5607-0777-2010 (61c), Bruchgebüsch GB-5607-0776-2010 (61c) Biotop: Quellbach BT-5607-0822-2010 (61a), BT-5607-0235-2010 (61b), BT-5607-0777-2010 (61c), Bruchgebüsch BT-5607-0776-2010 (61c), Böschungshecke BT-5607-0775-2010 (61c), Gebüsche mittlerer Standorte BT-5607-0774-2010 (61d) | |
| Aussage des RROP-Entwurfs VR [Nr. und ha]: - | Aussage des RROP-Entwurfs VB [Nr. und ha]: VB Erholung und Tourismus (61a=6,61b=7) VB Landwirtschaft (61a=3,61b=6,61c=2,61d=1) VB regionaler Biotopverbund (61a=4,61b=5) |
| Aussagen der SUP und zum Landschaftsbild / Denkmalschutz: Gesamtanlagen mit erheblicher Fernwirkung – Konfliktpotential hoch | |
| Ggf. sonstige relevante Faktoren der Detailbetrachtung: Innerhalb 30km Radiusbereich Effelsberg (komplett) | |

| | | |
|--|---------------|---|
|  <div>Planungs-gemeinschaft Mittelrhein-Westerwald</div> | Fläche Nr. 62 | |
| Landkreis Ahrweiler, VG Adenau, OG Müllenbach | | |
| Auszug RROP 2017, 1. Teilfortschreibung: | | Verbleibende Konfliktpotenziale: |
|  | |  |
| Flächengröße [ha]: 34 (62a=5, 62b=29) | | Windklasse (140m Ref>80%): 62b größtenteils |
| Art des Vorranggebietes: Windenergienutzung | | Vorbehaltsgebiet für FFPVA [ha]: nein |
| Aktuelle artenschutzspezifische Erkenntnisse / kleinteilige Schutzgebiete: | | |
| Fachbeitrag Artenschutz: Kat. II (61c) Biotop §30 BNatSchG: Quellbach GB-5607-0416-2010 (62a), GB-5607-0811-2010 (62a), GB-5607-0813-2010 (62b) Biotop: Quellbach BT-5607-0416-2010 (62a), BT-5607-0811-2010 (62a), BT-5607-0813-2010 (62b) Buchenwald BT-5607-0812-2010 (62a,62b) | | |
| Aussage des RROP-Entwurfs VR [Nr. und ha]: - | | Aussage des RROP-Entwurfs VB [Nr. und ha]: VB Landwirtschaft (62a=0,1) VB regionaler Biotopverbund (62a=4,62b=28) |
| Aussagen der SUP und zum Landschaftsbild / Denkmalschutz: - | | |
| Ggf. sonstige relevante Faktoren der Detailbetrachtung: | | |
| Innerhalb 30km Radiusbereich Effelsberg (komplett) | | |

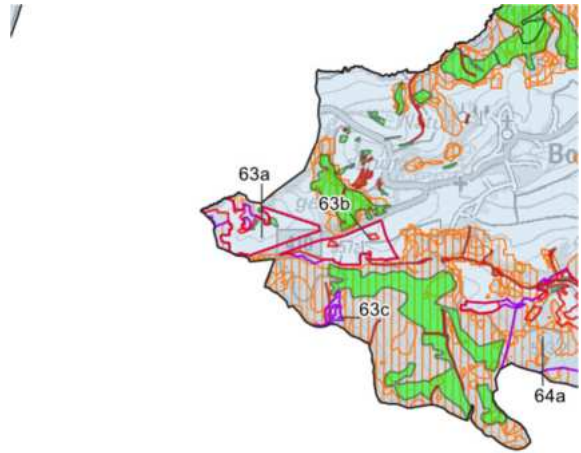


Landkreis Mayen-Koblenz, VG Vordereifel, OG Boos

Auszug RROP 2017, 1. Teilfortschreibung:



Verbleibende Konfliktpotenziale:



Flächengröße [ha]: 59
(63a=32, 63b=24, 63c=3)

Windklasse (140m Ref>80%):
-

Art des Vorranggebietes:
Windenergienutzung

Vorbehaltsgebiet für FFPVA [ha]:
ja (63a=27 und 63b=22)

Aktuelle artenschutzspezifische Erkenntnisse / kleinteilige Schutzgebiete:

Biotop §30 BNatSchG: Mittelgebirgsbach [GB-5607-0029-2007](#) (63a), Quellbach [GB-5607-0003-2007](#) (63c)
Biotop: Mittelgebirgsbach [BT-5607-0029-2007](#) (63a), Quellbach [BT-5607-0003-2007](#) (63c),
Nass- und Feuchtweide [BT-5607-0027-2007](#) (63a), Buchenwald [BT-5607-0137-2010](#) (63a),
[BT-5708-0148-2007](#) (63c)

Aussage des RROP-Entwurfs VR [Nr. und ha]:

VR Forstwirtschaft (63c=0,1)
VR regionaler Biotopverbund (63a=32)

Aussage des RROP-Entwurfs VB [Nr. und ha]:


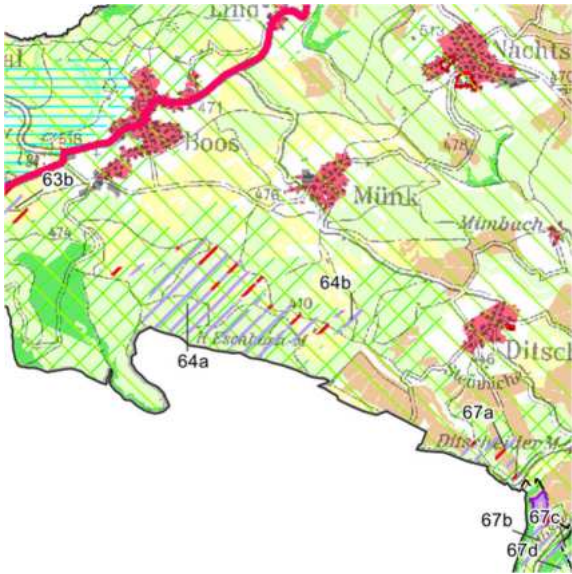
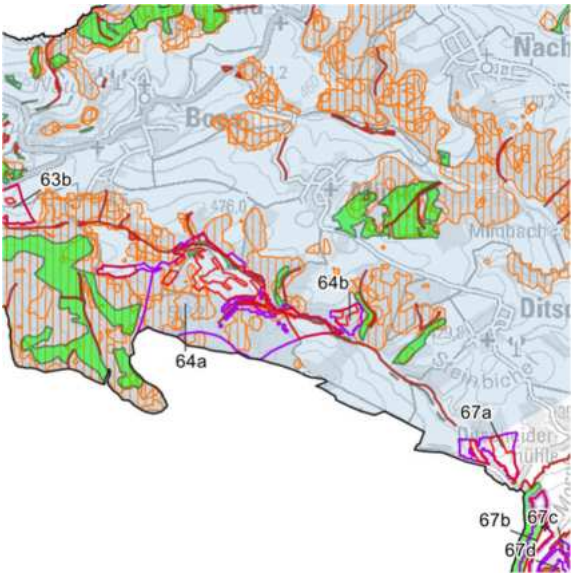
VB Erholung und Tourismus (komplett)
VB Landwirtschaft (63a=1,63b=19)
VB regionaler Biotopverbund (63b=11,63c=3)



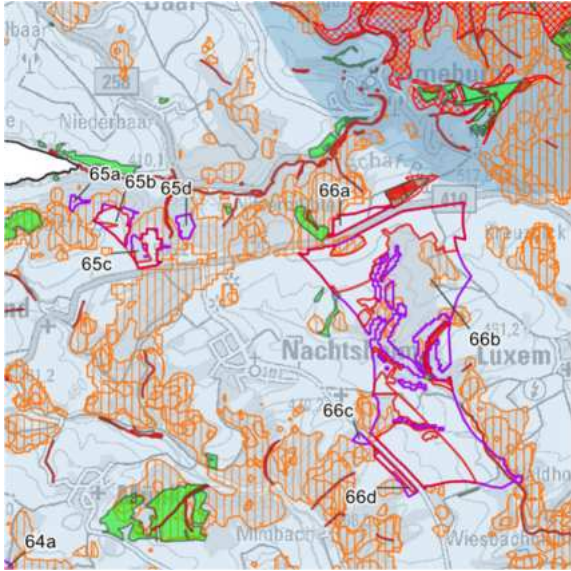
Aussagen der SUP und zum Landschaftsbild / Denkmalschutz:



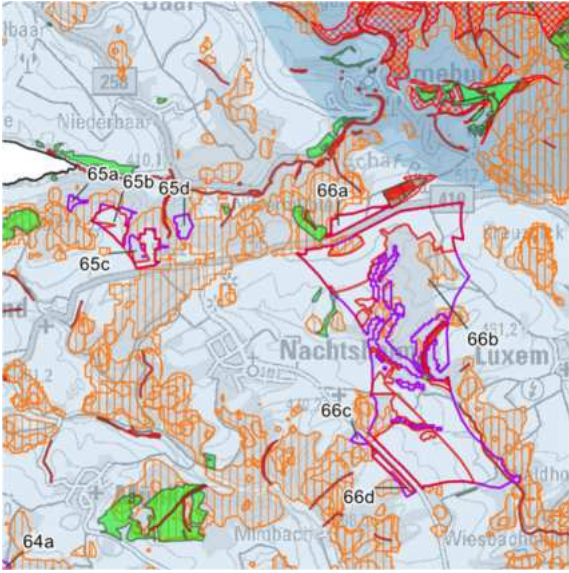
-

Ggf. sonstige relevante Faktoren der Detailbetrachtung:

Innerhalb 30km Radiusbereich Effelsberg (komplett)

| | |
|--|--|
|  Planungsgemeinschaft Mittelrhein-Westerwald | Fläche Nr. 64 |
| Landkreis Mayen-Koblenz, VG Vordereifel, OG Boos und Münk | |
| Auszug RROP 2017, 1. Teilfortschreibung: | Verbleibende Konfliktpotenziale: |
|  |  |
| Flächengröße [ha]: 123 (64a=117, 64b=6) | Windklasse (140m Ref>80%): - |
| Art des Vorranggebietes: Windenergienutzung | Vorbehaltsgebiet für FFPVA [ha]: ja (64a=35 und 64b=2) |
| Aktuelle artenschutzspezifische Erkenntnisse / kleinteilige Schutzgebiete: Fachbeitrag Artenschutz: Kat. II Biotop §30 BNatSchG: Mittelgebirgsbach GB-5708-0136-2007 (64a), Quellbach GB-5708-0132-2007 (64a), Sicker-, Sumpfquelle GB-5708-0128-2007 (64a) Biotop: Mittelgebirgsbach BT-5708-0136-2007 (64a), Quellbach BT-5708-0132-2007 (64a), Sicker-, Sumpfquelle BT-5708-0128-2007 (64a), Gebüsch mittlerer Standorte BT-5608-0112-2007 (64a), Nass- und Feuchtweide BT-5708-0142-2007 (64a), Buchenwald BT-5708-0126-2007 (64a, 64b) | |
| Aussage des RROP-Entwurfs VR [Nr. und ha]: - | Aussage des RROP-Entwurfs VB [Nr. und ha]: VB Erholung und Tourismus (komplett) VB Landwirtschaft (64a=21, 64b=1) VB regionaler Biotopverbund (64a=108, 64b=4) |
| Aussagen der SUP und zum Landschaftsbild / Denkmalschutz: - | |
| Ggf. sonstige relevante Faktoren der Detailbetrachtung: Innerhalb 30km Radiusbereich Effelsberg (komplett) | |

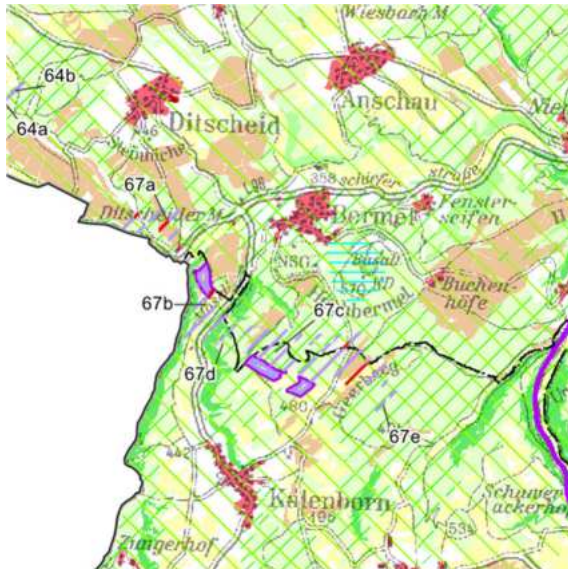
| | |
|---|---|
|  Planungs-gemeinschaft Mittelrhein-Westerwald | Fläche Nr. 65 |
| Landkreis Mayen-Koblenz, VG Vordereifel, OG Lind und Nachtsheim | |
| Auszug RROP 2017, 1. Teilfortschreibung: | Verbleibende Konfliktpotenziale: |
|  |  |
| Flächengröße [ha]: 21 (65a=1, 65b=9, 65c=8, 65d=3) | Windklasse (140m Ref>80%): - |
| Art des Vorranggebietes: Windenergienutzung | Vorbehaltsgebiet für FFPVA [ha]: ja (65b=7 und 65c=5) |
| Aktuelle artenschutzspezifische Erkenntnisse / kleinteilige Schutzgebiete: - | |
| Aussage des RROP-Entwurfs VR [Nr. und ha]: VR Landwirtschaft (65b=6, 65c=5) | Aussage des RROP-Entwurfs VB [Nr. und ha]: VB Erholung und Tourismus (komplett) |
| Aussagen der SUP und zum Landschaftsbild / Denkmalschutz: - | |
| Ggf. sonstige relevante Faktoren der Detailbetrachtung: Innerhalb 30km Radiusbereich Effelsberg (komplett) | |

| | |
|---|--|
|  Planungs-gemeinschaft Mittelrhein-Westerwald | Fläche Nr. 66 |
| Landkreis Mayen-Koblenz, VG Vordereifel, OG Nachtsheim, Virneburg, Luxem und Anschau | |
| Auszug RROP 2017, 1. Teilfortschreibung: | Verbleibende Konfliktpotenziale: |
|  |  |
| Flächengröße [ha]: 256 (66a=6, 66b=245, 66c=1, 66d=4) | Windklasse (140m Ref>80%): - |
| Art des Vorranggebietes: Windenergienutzung | Vorbehaltsgebiet für FFPVA [ha]: ja (66a=6, 66b=96 und 66d=3) |
| Aktuelle artenschutzspezifische Erkenntnisse / kleinteilige Schutzgebiete: Fachbeitrag Artenschutz: Kat. II (66b) Biotop §30 BNatSchG: Mittelgebirgsbach GB-5608-0059-2007 (66b), Quellbach GB-5608-0079-2007 (66b) Biotop: Mittelgebirgsbach BT-5608-0059-2007 (66b), Quellbach BT-5608-0079-2007 (66b), Gebüsch mittlerer Standorte BT-5608-0073-2007 (66b), Buchenwald BT-5608-0075-2007 (66b) | |
| Aussage des RROP-Entwurfs VR [Nr. und ha]: VR Landwirtschaft (66a=6, 66b=127, 66d=3) | Aussage des RROP-Entwurfs VB [Nr. und ha]: VB Erholung und Tourismus (komplett) VB Landwirtschaft (66b=2) VB regionaler Biotopverbund (66a=6, 66b=0,2) |
| Aussagen der SUP und zum Landschaftsbild / Denkmalschutz: - | |
| Ggf. sonstige relevante Faktoren der Detailbetrachtung: Innerhalb 30km Radiusbereich Effelsberg (komplett) | |

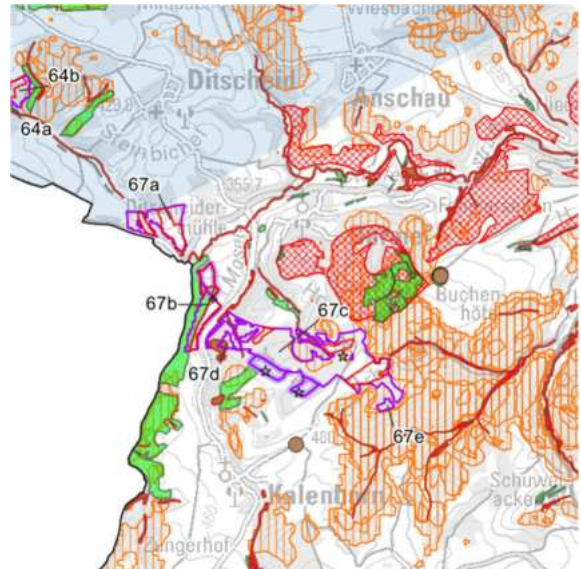


Landkreis Mayen-Koblenz und Landkreis Cochem-Zell,
VG Vordereifel und VG Kaisersesch, OG Ditscheid, Bermel und Kalenborn

Auszug RROP 2017, 1. Teilfortschreibung:



Verbleibende Konfliktpotenziale:



Flächengröße [ha/ha Repowering]: 78/10
(67a=13, 67b=8/3, 67c=55/7, 67d=1, 67e=1)

Windklasse (140m Ref>80%):
-

Art des Vorranggebietes:
Windenergienutzung und Repowering

Vorbehaltsgebiet für FFPVA [ha]:
ja (67a=6, 67b=7 und 67c=9)

Aktuelle artenschutzspezifische Erkenntnisse / kleinteilige Schutzgebiete:

Fachbeitrag Artenschutz: Kat. II (67c)

Biotop §30 BNatSchG: Quellbach [GB-5708-0310-2007](#) (67c), [GB-5708-0077-2007](#) (67c), Mittelgebirgsbach [GB-5708-0311-2007](#) (67c), Sicker-, Sumpfquelle [GB-5708-0079-2007](#) (67c), Brachgefallenes Nass- und Feuchtgrünland [GB-5708-0332-2007](#) (67c), Wärmeliebender Eichenwald [GB-5708-0280-2007](#) (67d)

Biotop: Quellbach [BT-5708-0310-2007](#) (67c), [BT-5708-0077-2007](#) (67c), Mittelgebirgsbach [BT-5708-0311-2007](#) (67c), Sicker-, Sumpfquelle [BT-5708-0079-2007](#) (67c), Brachgefallenes Nass- und Feuchtgrünland [BT-5708-0332-2007](#) (67c), Wärmeliebender Eichenwald [BT-5708-0280-2007](#) (67d), Eichenwald [BT-5708-0312-2007](#) (67b)

Aussage des RROP-Entwurfs VR [Nr. und ha]:

VR Landwirtschaft (67a=6, 67b=4/2, 67c=7)
VR Forstwirtschaft (67b=0,1, 67c=0,2)

Aussage des RROP-Entwurfs VB [Nr. und ha]:

VB Erholung und Tourismus (komplett)
VB Landwirtschaft (67b=3/0,3, 67c=5/0,04)
VB regionaler Biotopverbund
(67b=4/0,4, 67c=41/7, 67d=1, 67e=1)

Aussagen der SUP und zum Landschaftsbild / Denkmalschutz:

-

Ggf. sonstige relevante Faktoren der Detailbetrachtung:

30km Radiusbereich Effelsberg (67a)

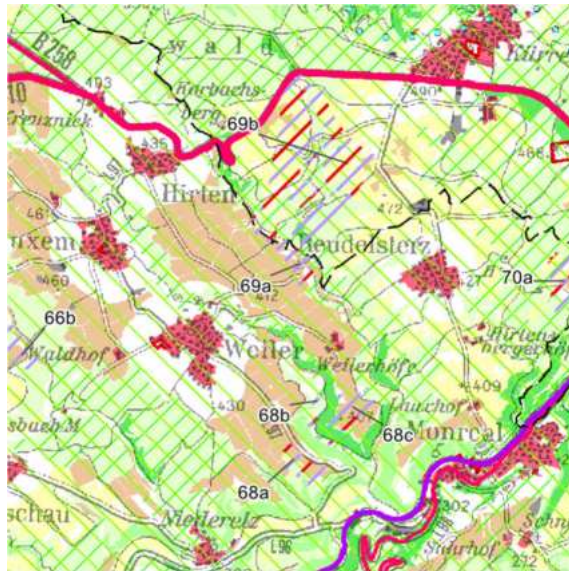


Planungsgemeinschaft
Mittelrhein-Westerwald

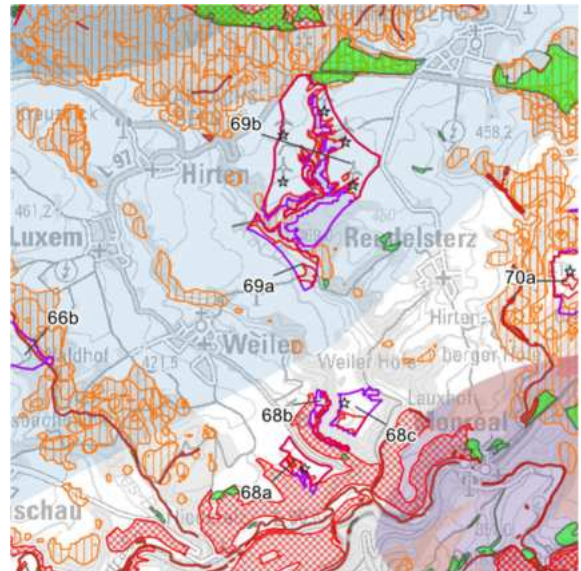
Fläche Nr. 68

Landkreis Mayen-Koblenz, VG Vordereifel, OG Weiler

Auszug RROP 2017, 1. Teilfortschreibung:



Verbleibende Konfliktpotenziale:



Flächengröße [ha]: 27
(68a=10, 68b=5, 68c=12)

Windklasse (140m Ref>80%):
-

Art des Vorranggebietes:
Windenergienutzung

Vorbehaltsgebiet für FFPVA [ha]:
ja (68a=7, 68b=2 und 68c=3)

Aktuelle artenschutzspezifische Erkenntnisse / kleinteilige Schutzgebiete:

Fachbeitrag Artenschutz: Kat. I (68a,68b)

Aussage des RROP-Entwurfs VR [Nr. und ha]:

VR Landwirtschaft (68a=6, 68b=5, 68c=12)
VR Forstwirtschaft (68b=0,2, 68c=6)

Aussage des RROP-Entwurfs VB [Nr. und ha]:

VB Erholung und Tourismus (komplett)
VB Landwirtschaft (68a=1)
VB Forstwirtschaft (68b=0,1,68b=0,1)
VB regionaler Biotopverbund
(68a=0,4,68b=4,68c=3)

Aussagen der SUP und zum Landschaftsbild / Denkmalschutz:

-

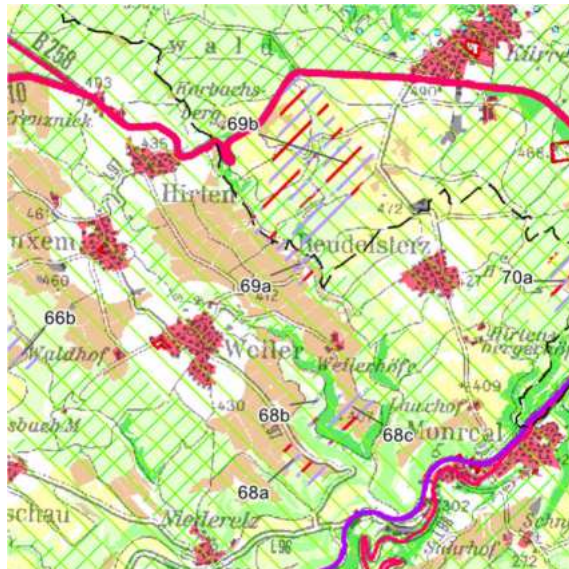
Ggf. sonstige relevante Faktoren der Detailbetrachtung:

Bauschutzbereich Flugverkehr (Büchel)

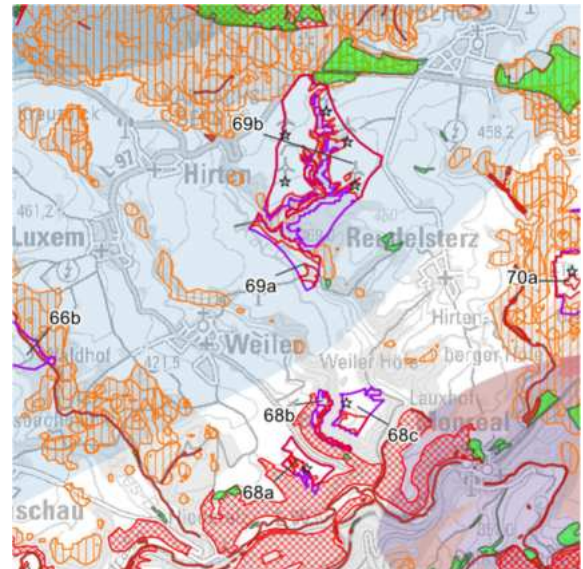


Landkreis Mayen-Koblenz, kreisangehörige Stadt Mayen
und VG Vordereifel, OG Hirten und Weiler

Auszug RROP 2017, 1. Teilfortschreibung:



Verbleibende Konfliktpotenziale:



Flächengröße [ha]: 111
(69a=15, 69b=96)

Windklasse (140m Ref>80%):
-

Art des Vorranggebietes:
Windenergienutzung

Vorbehaltsgebiet für FFPVA [ha]:
ja (69a=6 und 69b=67)

Aktuelle artenschutzspezifische Erkenntnisse / kleinteilige Schutzgebiete:

Fachbeitrag Artenschutz: Kat. II

Biotop §30 BNatSchG: Quellbach [GB-5608-0035-2007](#) (69b), Mittelgebirgsbach [GB-5608-0037-2007](#) (69b)

Biotop: Quellbach [BT-5608-0035-2007](#) (69b), Mittelgebirgsbach [BT-5608-0037-2007](#) (69b)

Nass- und Feuchtweide [BT-5608-0039-2007](#) (69b), Buchenwald [BT-5608-0262-2007](#) (69b)

Aussage des RROP-Entwurfs VR [Nr. und ha]:

VR Landwirtschaft (69a=7, 69b=3)
VR Forstwirtschaft (69b=2)

Aussage des RROP-Entwurfs VB [Nr. und ha]:


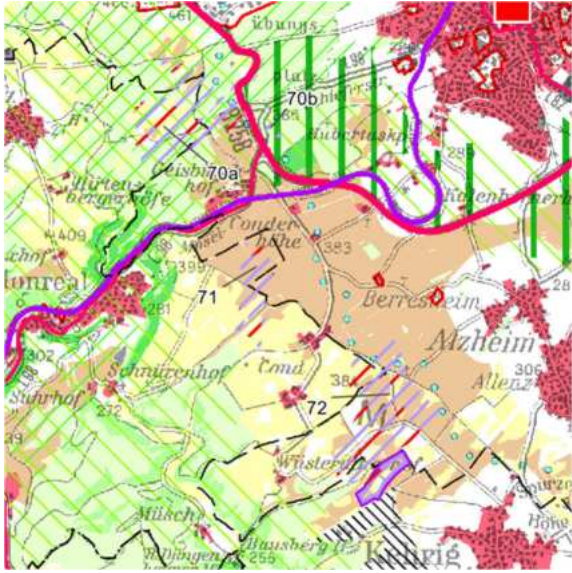
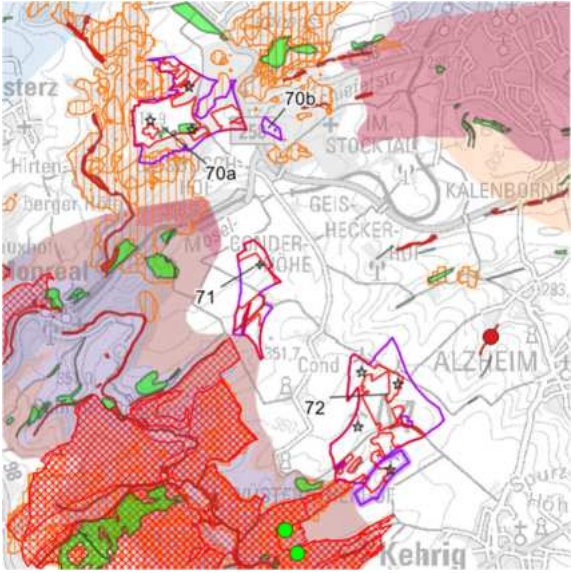
VB Erholung und Tourismus (komplett)
VB Landwirtschaft (69a=2, 69b=46)
VB regionaler Biotopverbund (69a=3, 69b=17)


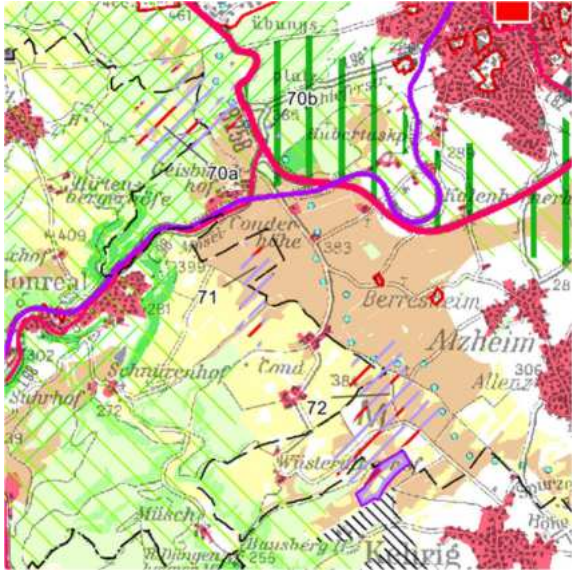
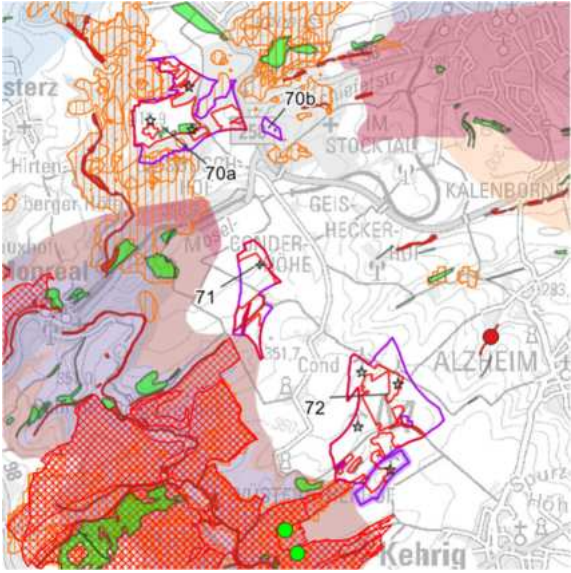
Aussagen der SUP und zum Landschaftsbild / Denkmalschutz:


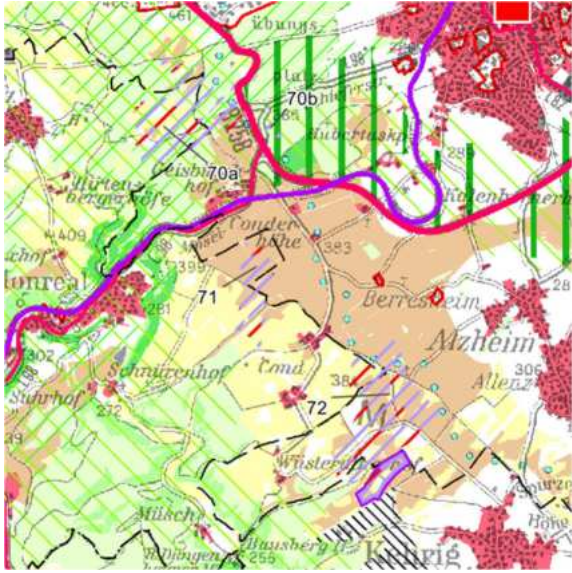
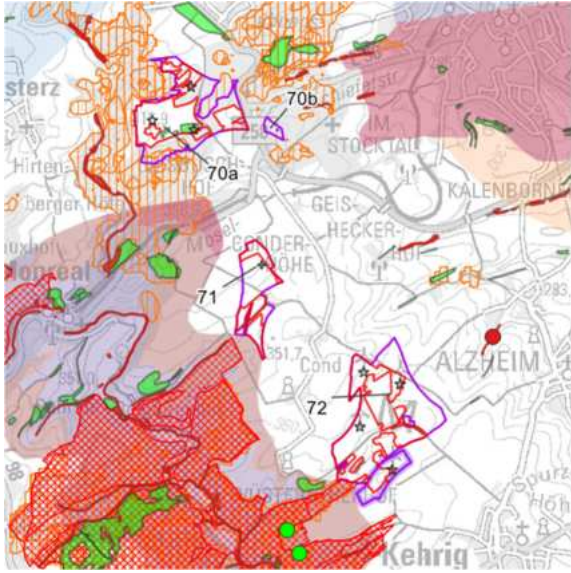
-

Ggf. sonstige relevante Faktoren der Detailbetrachtung:

Innerhalb 30km Radiusbereich Effelsberg (komplett)

| | |
|--|--|
|  Planungsgemeinschaft Mittelrhein-Westerwald | Fläche Nr. 70 |
| Landkreis Mayen-Koblenz, kreisangehörige Stadt Mayen und VG Vordereifel, OG Reudelsterz | |
| Auszug RROP 2017, 1. Teilfortschreibung: | Verbleibende Konfliktpotenziale: |
|  |  |
| Flächengröße [ha]: 62 (70a=60, 70b=2) | Windklasse (140m Ref>80%): - |
| Art des Vorranggebietes: Windenergienutzung | Vorbehaltsgebiet für FFPVA [ha]: ja (70a=31) |
| Aktuelle artenschutzspezifische Erkenntnisse / kleinteilige Schutzgebiete: Fachbeitrag Artenschutz: Kat. II (70a) Biotop: Gebüsch mittlerer Standorte BT-5609-0082-2006 (69b) | |
| Aussage des RROP-Entwurfs VR [Nr. und ha]: VR Landwirtschaft (70a=10) VR regionaler Grünzug (70b=2) | Aussage des RROP-Entwurfs VB [Nr. und ha]: VB Erholung und Tourismus (komplett) VB Landwirtschaft (70a=15) VB regionaler Biotopverbund (70a=56) VB bes. Klimafunktion (70a=2,70b=2) |
| Aussagen der SUP und zum Landschaftsbild / Denkmalschutz: - | |
| Ggf. sonstige relevante Faktoren der Detailbetrachtung: - | |

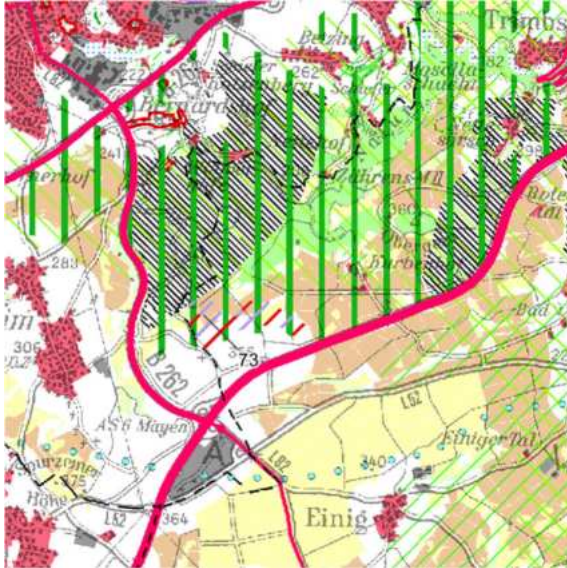
| | |
|---|---|
|  Planungs-gemeinschaft Mittelrhein-Westerwald | Fläche Nr. 71 |
| Landkreis Mayen-Koblenz, kreisangehörige Stadt Mayen und VG Vordereifel, OG Monreal | |
| Auszug RROP 2017, 1. Teilfortschreibung: | Verbleibende Konfliktpotenziale: |
|  |  |
| Flächengröße [ha/ha Repowering]: 26 | Windklasse (140m Ref>80%): - |
| Art des Vorranggebietes: Windenergienutzung | Vorbehaltsgebiet für FFPVA [ha]: ja (71=12) |
| Aktuelle artenschutzspezifische Erkenntnisse / kleinteilige Schutzgebiete: Biotop: Strauchhecke, ebenerdig BT-5609-0226-2006 | |
| Aussage des RROP-Entwurfs VR [Nr. und ha]: VR Landwirtschaft (71=18) | Aussage des RROP-Entwurfs VB [Nr. und ha]: VB Landwirtschaft (71=7) |
| Aussagen der SUP und zum Landschaftsbild / Denkmalschutz: - | |
| Ggf. sonstige relevante Faktoren der Detailbetrachtung: - | |

| | |
|--|---|
|  Planungs-gemeinschaft Mittelrhein-Westerwald | Fläche Nr. 72 |
| Landkreis Mayen-Koblenz, kreisangehörige Stadt Mayen und VG Vordereifel, OG Monreal und Kehrig | |
| Auszug RROP 2017, 1. Teilfortschreibung: | Verbleibende Konfliktpotenziale: |
|  |  |
| Flächengröße [ha/ha Repowering]: 81/11 | Windklasse (140m Ref>80%): - |
| Art des Vorranggebietes: Windenergienutzung und Repowering | Vorbehaltsgebiet für FFPVA [ha]: ja (72=44) |
| Aktuelle artenschutzspezifische Erkenntnisse / kleinteilige Schutzgebiete: Biotop §30 BNatSchG: Mittelgebirgsbach GB-5709-0355-2006 Biotop: Mittelgebirgsbach BT-5709-0355-2006 , Strauchhecke, ebenerdig BT-5709-0369-2006 | |
| Aussage des RROP-Entwurfs VR [Nr. und ha]: VR Landwirtschaft (72=39/6) | Aussage des RROP-Entwurfs VB [Nr. und ha]: VB Landwirtschaft (72=22/4) VB regionaler Biotopverbund (72=3/-) VB bes. Klimafunktion (72=2/-) VB Rohstoffabbau (72=-/0,1) |
| Aussagen der SUP und zum Landschaftsbild / Denkmalschutz: - | |
| Ggf. sonstige relevante Faktoren der Detailbetrachtung: - | |

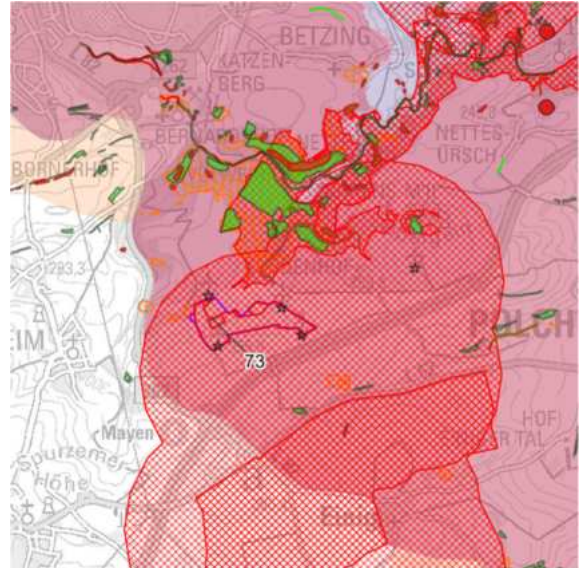


Landkreis Mayen-Koblenz, VG Maifeld, OG Polch

Auszug RROP 2017, 1. Teilfortschreibung:



Verbleibende Konfliktpotenziale:



Flächengröße [ha]: 30

Windklasse (140m Ref>80%):

-

Art des Vorranggebietes:
Windenergienutzung

Vorbehaltsgebiet für FFPVA [ha]:
ja (73=23)

Aktuelle artenschutzspezifische Erkenntnisse / kleinteilige Schutzgebiete:

Fachbeitrag Artenschutz: Kat. I

Aussage des RROP-Entwurfs VR [Nr. und ha]:

VR Landwirtschaft (73=6)
VR regionaler Grünzug (73=30)

Aussage des RROP-Entwurfs VB [Nr. und ha]:

VB Landwirtschaft (73=5)
VB bes. Klimafunktion (komplett)
VB Rohstoffabbau (73=-0,01)

Aussagen der SUP und zum Landschaftsbild / Denkmalschutz:

Gesamtanlagen mit erheblicher Fernwirkung – Konfliktpotential sehr hoch, Lahikula Stufe III (bestehendes Windenergiegebiet entsprechend § 2 WindBG)

Ggf. sonstige relevante Faktoren der Detailbetrachtung:

-



Landkreis Mayen-Koblenz, VG Rhein-Mosel, OG Dieblich

Auszug RROP 2017, 1. Teilfortschreibung:



Verbleibende Konfliktpotenziale:



Flächengröße [ha]: 31
(74a=16, 74b=15)

Windklasse (140m Ref>80%):
-

Art des Vorranggebietes:
Windenergienutzung

Vorbehaltsgebiet für FFPVA [ha]:
nein

Aktuelle artenschutzspezifische Erkenntnisse / kleinteilige Schutzgebiete:

Fachbeitrag Artenschutz: Kat. II (74a)

Biotop §30 BNatSchG: Quellbach [GB-5711-2707-2006](#) (74b)

Biotop: Quellbach [BT-5711-2707-2006](#) (74b), Eichen-Buchenmischwald [BT-5711-2740-2006](#) (74a),
Buchenwald [BT-5711-2733-2006](#) (74a,74b), [BT-5711-2737-2006](#) (74a), [BT-5711-2738-2006](#) (74a),
Buchenmischwald mit einheimischen Laubbaumarten [BT-5711-2741-2006](#) (74a)

Aussage des RROP-Entwurfs VR [Nr. und ha]:

VR Forstwirtschaft (74a=0,1, 74b=0,2)

Aussage des RROP-Entwurfs VB [Nr. und ha]:

VB regionaler Biotopverbund (komplett)
VB bes. Klimafunktion (74a=13,74b=15)

Aussagen der SUP und zum Landschaftsbild / Denkmalschutz:

-

Ggf. sonstige relevante Faktoren der Detailbetrachtung:

-

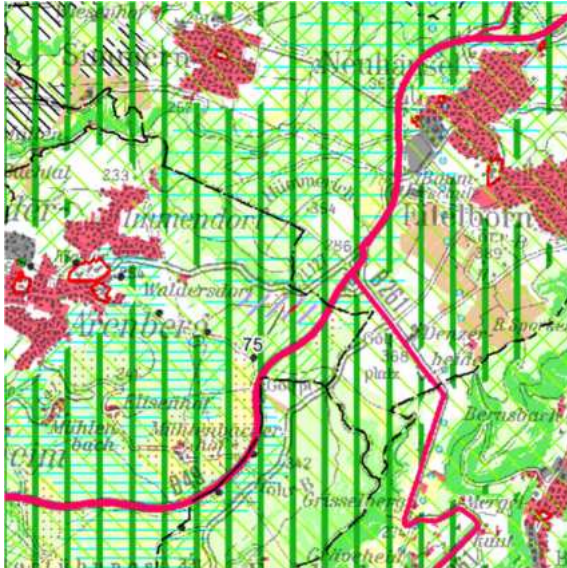


Planungs-gemeinschaft
Mittelrhein-Westerwald

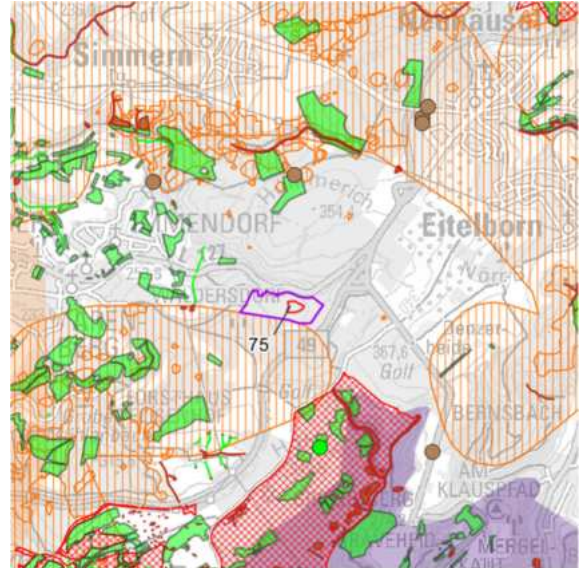
Fläche Nr. 75

Stadt Koblenz

Auszug RROP 2017, 1. Teilfortschreibung:



Verbleibende Konfliktpotenziale:



Flächengröße [ha]: 17

Windklasse (140m Ref>80%):

-

Art des Vorranggebietes:
Windenergienutzung

Vorbehaltsgebiet für FFPVA [ha]:
ja (75=1)

Aktuelle artenschutzspezifische Erkenntnisse / kleinteilige Schutzgebiete:

-

Aussage des RROP-Entwurfs VR [Nr. und ha]:

VR regionaler Grünzug (75=17)
VR regionaler Biotopverbund (75=1)
VR Ressourcenschutz (75=7)

Aussage des RROP-Entwurfs VB [Nr. und ha]:



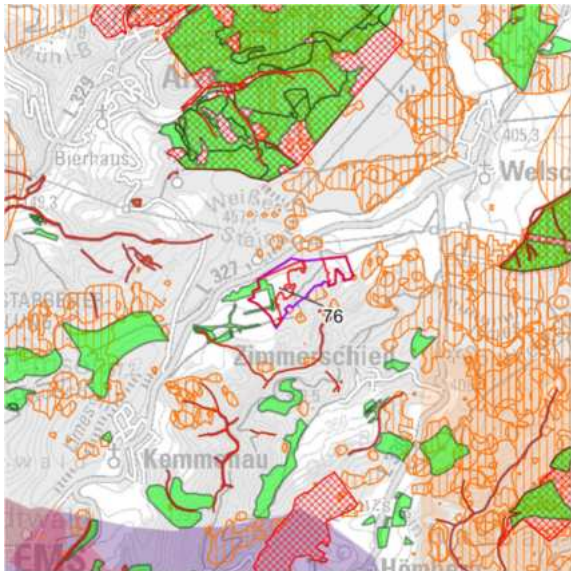
VB Erholung und Tourismus (75=17)
VB regionaler Biotopverbund (75=7)
VB Forstwirtschaft (75=0,01)
VB Grundwasserschutz (75=7)
VB bes. Klimafunktion (75=17)


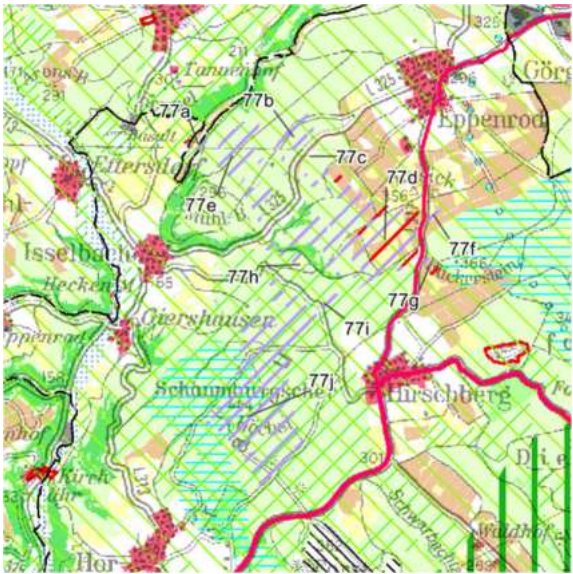
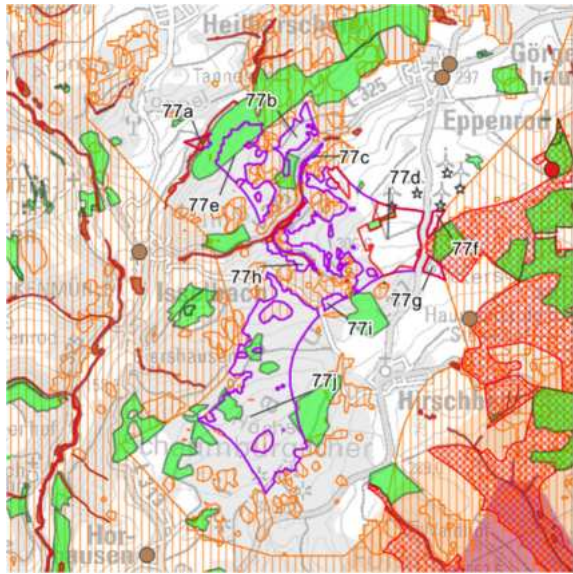
Aussagen der SUP und zum Landschaftsbild / Denkmalschutz:

-

Ggf. sonstige relevante Faktoren der Detailbetrachtung:

-

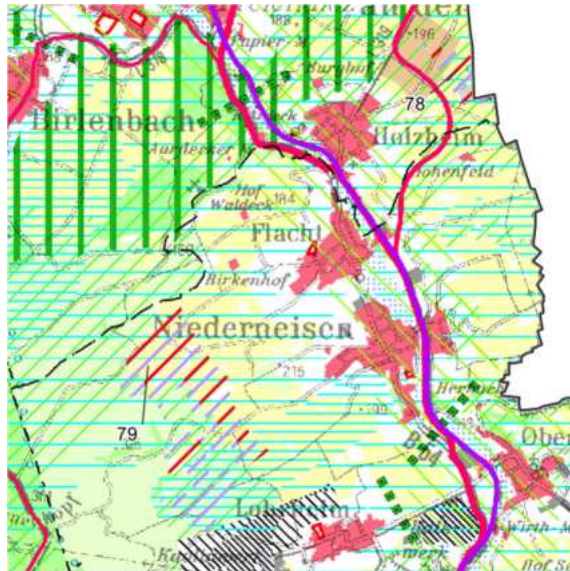
| | | |
|---|----------------------|---|
|  <div>Planungs-gemeinschaft Mittelrhein-Westerwald</div> | Fläche Nr. 76 | |
| Landkreis Rhein-Lahn-Kreis und Landkreis Westerwaldkreis, VG Bad Ems-Nassau und VG Montabaur, OG Kemmenau und Welschneudorf | | |
| Auszug RROP 2017, 1. Teilfortschreibung: | | Verbleibende Konfliktpotenziale: |
|  | |  |
| Flächengröße [ha]: 32 | | Windklasse (140m Ref>80%): - |
| Art des Vorranggebietes: Windenergienutzung | | Vorbehaltsgebiet für FFPVA [ha]: ja (76=18) |
| Aktuelle artenschutzspezifische Erkenntnisse / kleinteilige Schutzgebiete: | | |
| Biotop: Magerwiese BT-5612-0001-2011 , Baumhecke, ebenerdig BT-5612-0002-2011 | | |
| Aussage des RROP-Entwurfs VR [Nr. und ha]: VR Landwirtschaft (75=3) VR Grundwasserschutz (76=28) | | Aussage des RROP-Entwurfs VB [Nr. und ha]: VB Erholung und Tourismus (komplett) VB Landwirtschaft (76=12) VB regionaler Biotopverbund (76=4) |
| Aussagen der SUP und zum Landschaftsbild / Denkmalschutz: - | | |
| Ggf. sonstige relevante Faktoren der Detailbetrachtung: - | | |

| | | |
|--|---------------|---|
|  Planungs-gemeinschaft Mittelrhein-Westerwald | Fläche Nr. 77 | |
| Landkreis Rhein-Lahn-Kreis und Landkreis Westerwaldkreis, VG Bad Montabaur und VG Diez, OG Heilberscheid, Isselbach, Langenscheid, Hirschberg und Eppenrod | | |
| Auszug RROP 2017, 1. Teilfortschreibung: | | Verbleibende Konfliktpotenziale: |
|  | |  |
| Flächengröße [ha]: 228 (77a=2, 77b=9, 77c=1, 77d=76, 77e=24, 77f=2, 77g=2, 77h=7, 77i=2, 77j=103) | | Windklasse (140m Ref>80%): 77j teilweise |
| Art des Vorranggebietes: Windenergienutzung | | Vorbehaltsgebiet für FFPVA [ha]: ja (77a=1, 77d=33, 77f=2, 77g=3 und 77h=2) |
| Aktuelle artenschutzspezifische Erkenntnisse / kleinteilige Schutzgebiete: | | |
| Biotop §30 BNatSchG: Quellbach GB-5613-0480-2009 (77h),Mittelgebirgsbach GB-5513-0830-2006 (77a), GB-5613-0478-2009 (77c), GB-5613-0478-2009 (77h), Brachgefallenes Nass- und Feuchtgrünland GB-5613-0482-2009 (77d), GB-5613-0479-2009 (77h) Biotop: Quellbach BT-5613-0480-2009 (77h), Mittelgebirgsbach BT-5513-0830-2006 (77a), BT-5613-0478-2009 (77c), BT-5613-0478-2009 (77h), Brachgefallenes Nass- und Feuchtgrünland BT-5613-0482-2009 (77d), BT-5613-0479-2009 (77h), Feldgehölz aus einheim. Baumarten BT-5613-0483-2009 (77d), Buchenwald BT-5613-0481-2009 (77b), BT-5613-0475-2009 (77a,77e), BT-5613-0429-2009 (77d), BT-5613-0430-2009 (77j), BT-5613-0431-2009 (77j) | | |
| Aussage des RROP-Entwurfs VR [Nr. und ha]: VR Landwirtschaft (77a=1,77c=0,1,77d=18, 77f=1,77g=2) VR Forstwirtschaft (77d=0,1, 77h=0,2) VR Grundwasserschutz (77j=21) | | Aussage des RROP-Entwurfs VB [Nr. und ha]: VB Erholung und Tourismus (komplett) VB Landwirtschaft (77a=0,2,77c=1,77d=17,77f=0,6,77g=0,02,77h=1) VB Forstwirtschaft (77j=0,01) VB regionaler Biotopverbund (77a=2,77d=4,77h=3,77i=2,77j=103) |
| Aussagen der SUP und zum Landschaftsbild / Denkmalschutz: - | | |
| Ggf. sonstige relevante Faktoren der Detailbetrachtung: - | | |

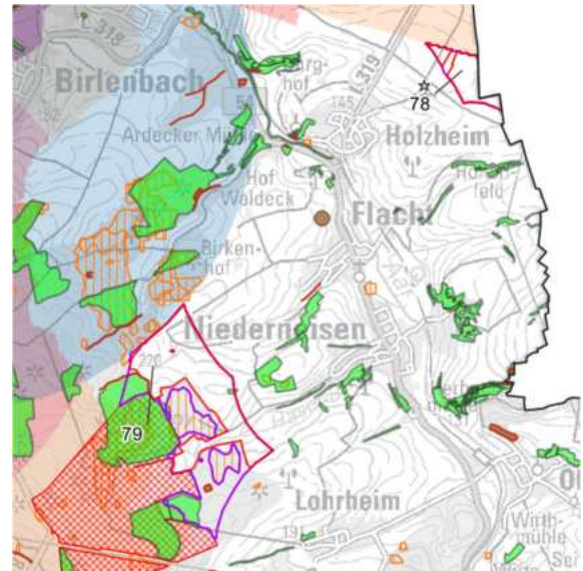


Landkreis Rhein-Lahn-Kreis, VG Diez, OG Diez

Auszug RROP 2017, 1. Teilfortschreibung:



Verbleibende Konfliktpotenziale:



Flächengröße [ha]: 18

Windklasse (140m Ref>80%):

-

Art des Vorranggebietes:
Windenergienutzung

Vorbehaltsgebiet für FFPVA [ha]:
ja (78=16)

Aktuelle artenschutzspezifische Erkenntnisse / kleinteilige Schutzgebiete:

-

Aussage des RROP-Entwurfs VR [Nr. und ha]:

VR Landwirtschaft (78=4)

Aussage des RROP-Entwurfs VB [Nr. und ha]:

VB Landwirtschaft (78=10)
VB regionaler Biotopverbund (78=14)
VB bes. Klimafunktion (78=15)
VB Grundwasserschutz (78=10)

Aussagen der SUP und zum Landschaftsbild / Denkmalschutz:

-

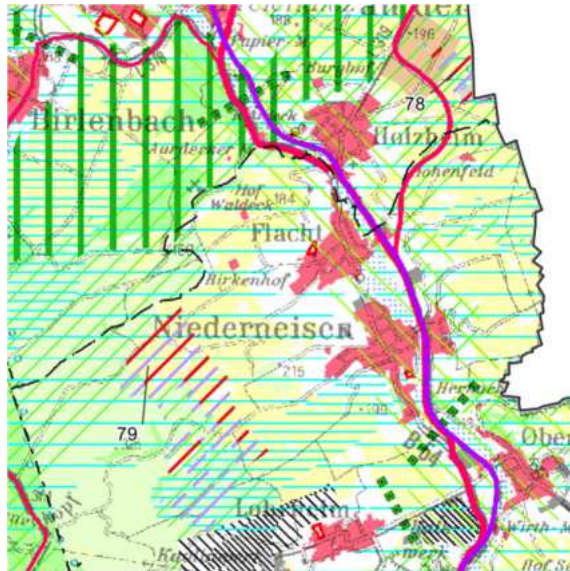
Ggf. sonstige relevante Faktoren der Detailbetrachtung:

-

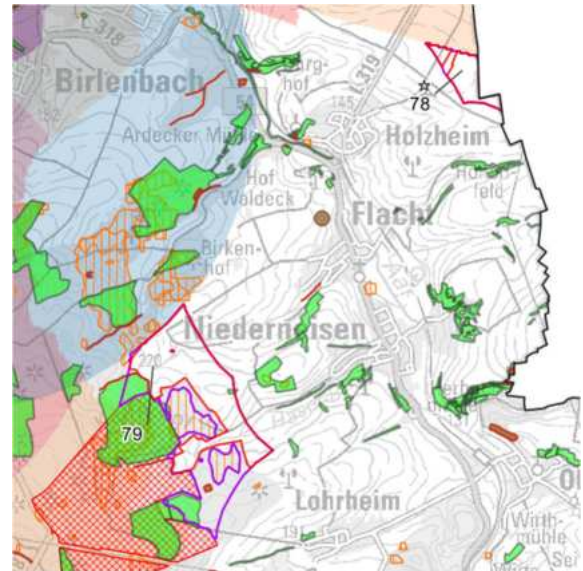


Landkreis Rhein-Lahn-Kreis, VG Aar-Einrich,
OG Flacht, Niederneisen und Oberneisen

Auszug RROP 2017, 1. Teilfortschreibung:



Verbleibende Konfliktpotenziale:



Flächengröße [ha]: 124

Windklasse (140m Ref>80%):

-

Art des Vorranggebietes:
Windenergienutzung

Vorbehaltsgebiet für FFPVA [ha]:
ja (79=77)

Aktuelle artenschutzspezifische Erkenntnisse / kleinteilige Schutzgebiete:

Biotop §30 BNatSchG: Quellbach [GB-5614-0155-2009](#), Erlen-Sumpfwald [GB-5614-0138-2009](#)
Biotop: Quellbach [BT-5614-0155-2009](#), Feldgehölz aus einh. Baumarten [BT-5614-0090-2009](#),
Buchenwald [BT-5614-0156-2009](#), [BT-5614-0177-2009](#), [BT-5614-0137-2009](#),
Erlen-Sumpfwald [BT-5614-0138-2009](#)

Aussage des RROP-Entwurfs VR [Nr. und ha]:

VR Grundwasserschutz (79=35)

Aussage des RROP-Entwurfs VB [Nr. und ha]:

VB Landwirtschaft (79=64)
VB regionaler Biotopverbund (79=56)
VB Forstwirtschaft (79=0,01)
VB Grundwasserschutz (79=86)
VB bes. Klimafunktion (komplett)
VB Rohstoffabbau (79=0,3)

Aussagen der SUP und zum Landschaftsbild / Denkmalschutz:

-

Ggf. sonstige relevante Faktoren der Detailbetrachtung:

-

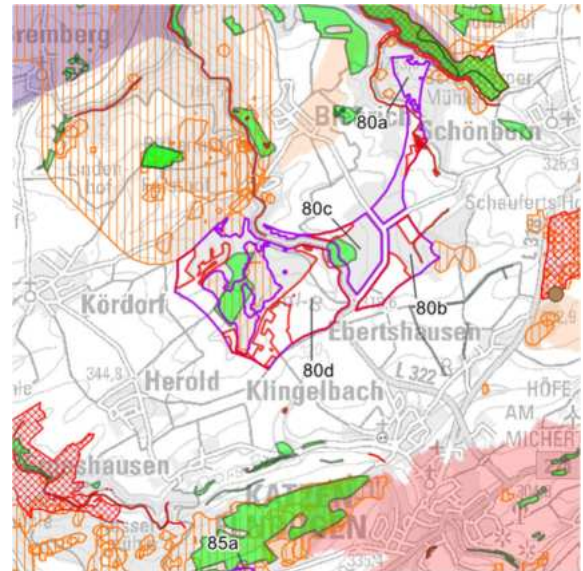


Landkreis Rhein-Lahn-Kreis, VG Aar-Einrich,
OG Kördorf, Herold, Klingelbach, Ebertshausen, Schönborn und Biebrich

Auszug RROP 2017, 1. Teilfortschreibung:



Verbleibende Konfliktpotenziale:



Flächengröße [ha]: 200
(80a=28, 80b=29, 80c=26, 80d=117)

Windklasse (140m Ref>80%):
-

Art des Vorranggebietes:
Windenergienutzung

Vorbehaltsgebiet für FFPVA [ha]:
ja (80a=2, 80b=15, 80c=3 und 80d=52)

Aktuelle artenschutzspezifische Erkenntnisse / kleinteilige Schutzgebiete:

Biotop §30 BNatSchG: Quellbach [GB-5613-0304-2009](#) (80a), [GB-5713-0228-2009](#) (80b),
Brachgefallenes Nass- und Feuchtgrünland [GB-5613-0307-2009](#) (80a), [GB-5713-0180-2009](#) (80d)
Biotop: Quellbach [BT-5613-0304-2009](#) (80a), [BT-5713-0228-2009](#) (80b),
Brachgefallenes Nass- und Feuchtgrünland [BT-5613-0307-2009](#) (80a), [BT-5713-0180-2009](#) (80d),
Eichen-Buchenmischwald [BT-5613-0205-2009](#) (80c,80d), Weiher (stetig) [BT-5613-0305-2009](#) (80d)

Aussage des RROP-Entwurfs VR [Nr. und ha]:

VR Landwirtschaft (80a=4,80b=12,80d=44)

Aussage des RROP-Entwurfs VB [Nr. und ha]:


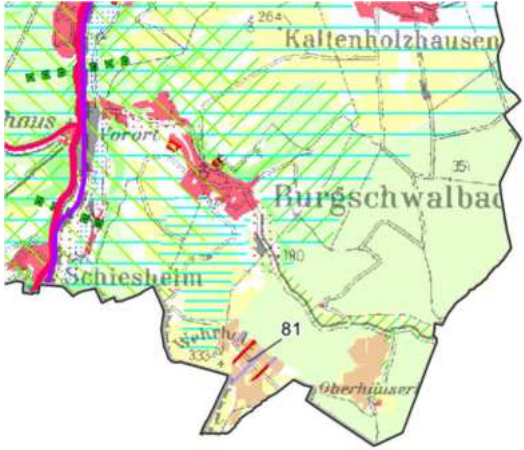

VB Erholung und Tourismus (komplett)
VB Landwirtschaft (80a=1,80b=5,80c=2, 80d=17)
VB Forstwirtschaft (80a=0,01)
VB Grundwasserschutz (80a=8)
VB regionaler Biotopverbund
(80a=28,80b=14,80c=26,80d=61)


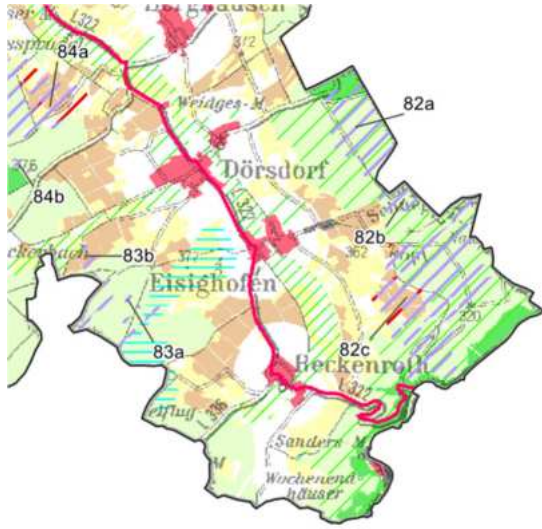
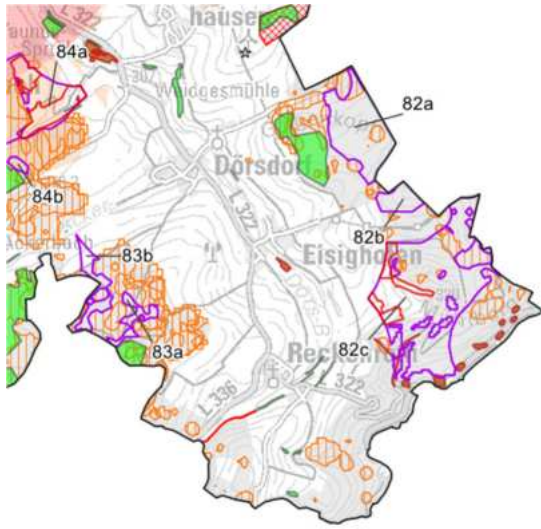
Aussagen der SUP und zum Landschaftsbild / Denkmalschutz:


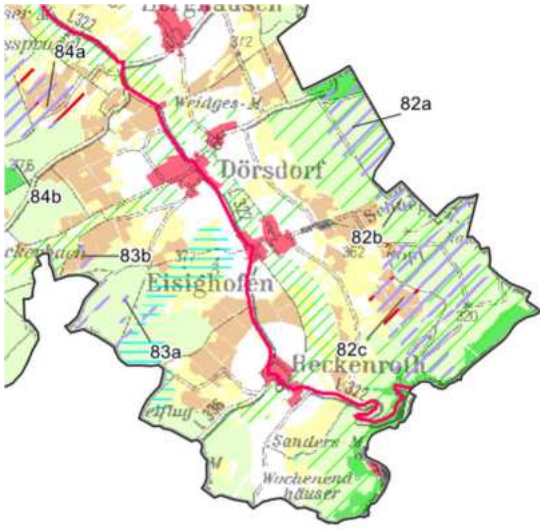
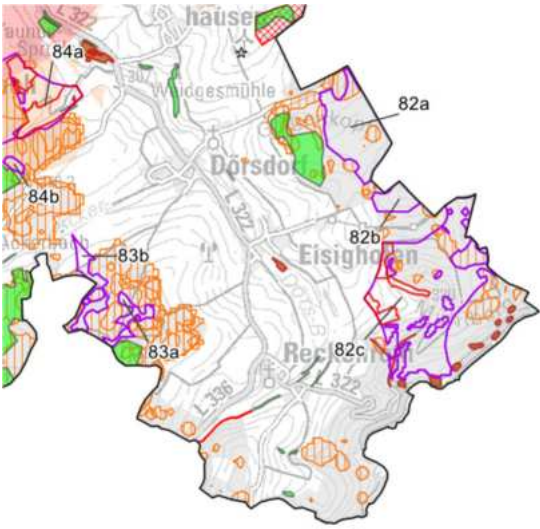
-



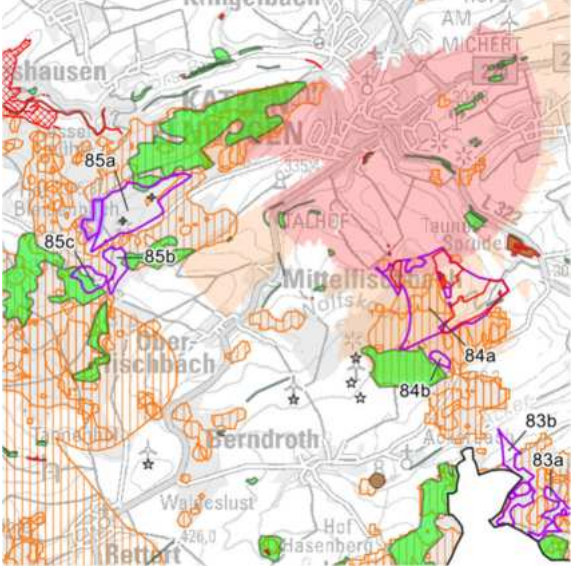
Ggf. sonstige relevante Faktoren der Detailbetrachtung:



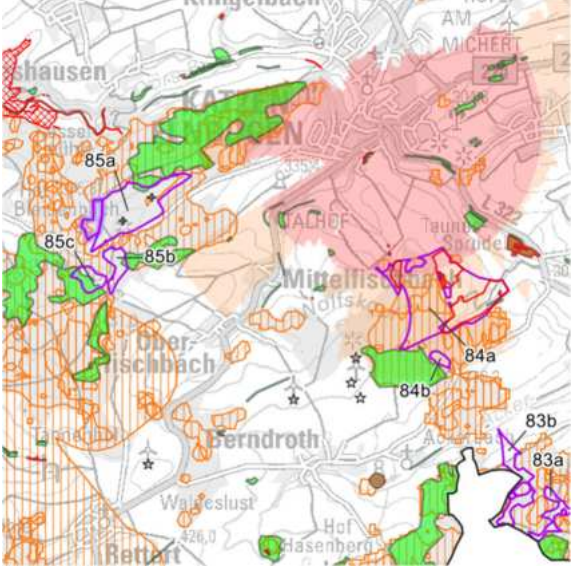
-


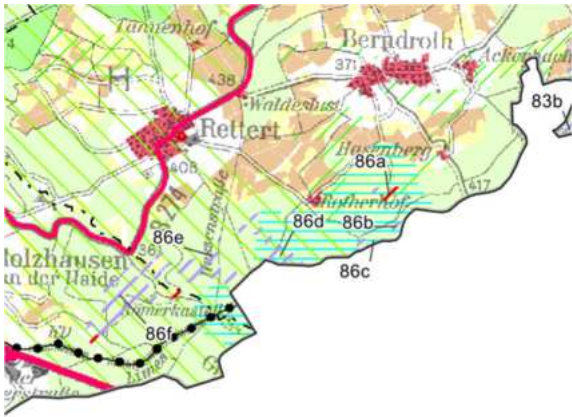
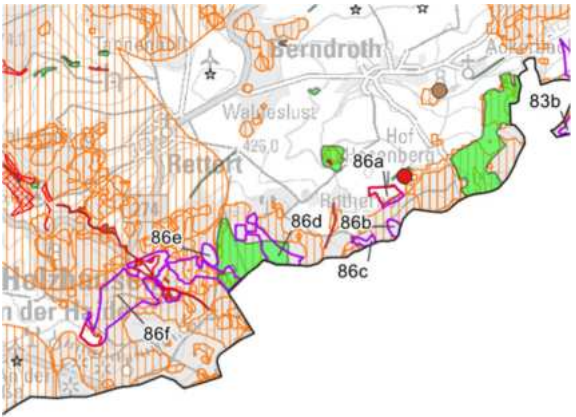
| | |
|--|--|
|  Planungsgemeinschaft Mittelrhein-Westerwald | Fläche Nr. 81 |
| Landkreis Rhein-Lahn-Kreis, VG Aar-Einrich, OG Kördorf, Herold, Klingebach, Ebertshausen, Schönborn und Biebrich | |
| Auszug RROP 2017, 1. Teilfortschreibung: | Verbleibende Konfliktpotenziale: |
|  |  |
| Flächengröße [ha]: 18 | Windklasse (140m Ref>80%): - |
| Art des Vorranggebietes: Windenergienutzung | Vorbehaltsgebiet für FFPVA [ha]: ja (81=15) |
| Aktuelle artenschutzspezifische Erkenntnisse / kleinteilige Schutzgebiete: Fachbeitrag Artenschutz: Kat. II | |
| Aussage des RROP-Entwurfs VR [Nr. und ha]: VR Landwirtschaft (81=12) | Aussage des RROP-Entwurfs VB [Nr. und ha]: VB Landwirtschaft (81=4) |
| Aussagen der SUP und zum Landschaftsbild / Denkmalschutz: - | |
| Ggf. sonstige relevante Faktoren der Detailbetrachtung: DFS Anlagenschutz Funk - Hünstetten, | |



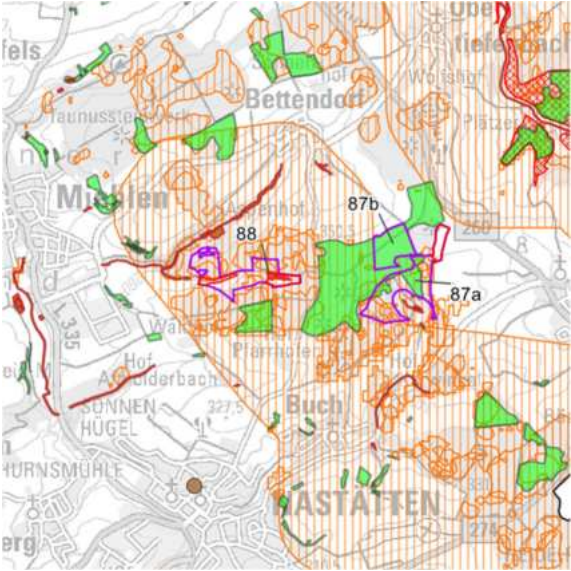
| | | |
|---|---|--|
|  Planungs-gemeinschaft Mittelrhein-Westerwald | Fläche Nr. 82 | |
| Landkreis Rhein-Lahn-Kreis, VG Aar-Einrich, OG Dörsdorf, Eisighofen und Reckenroth | | |
| Auszug RROP 2017, 1. Teilfortschreibung: | Verbleibende Konfliktpotenziale: | |
|  |  | |
| Flächengröße [ha]: 156 (82a=40, 82b=9, 82c=107) | Windklasse (140m Ref>80%): 82a kleiner Teil | |
| Art des Vorranggebietes: Windenergienutzung | Vorbehaltsgebiet für FFPVA [ha]: ja (82c=9) | |
| Aktuelle artenschutzspezifische Erkenntnisse / kleinteilige Schutzgebiete: | | |
| Fachbeitrag Artenschutz: Kat. II (82a,82c) Biotop §30 BNatSchG: Quellbach GB-5714-0489-2009 (82c), Eichenwald GB-5714-0391-2009 (82c), Eichen-Hainbuchenwald, trockene Standorte GB-5714-0357-2009 (82c) Biotop: Quellbach BT-5714-0489-2009 (82c), Eichenwald BT-5714-0391-2009 (82c), Eichen-Hainbuchenwald, trockene Standorte BT-5714-0357-2009 (82c) | | |
| Aussage des RROP-Entwurfs VR [Nr. und ha]: VR Landwirtschaft (82c=12) VR Forstwirtschaft (82a=3, 82c=0,2) | Aussage des RROP-Entwurfs VB [Nr. und ha]: VB Landwirtschaft (82b=0,02,82c=45) VB regionaler Biotopverbund (82a=40,82b=8,82c=85) | |
| Aussagen der SUP und zum Landschaftsbild / Denkmalschutz: - | | |
| Ggf. sonstige relevante Faktoren der Detailbetrachtung: - | | |

| | |
|---|--|
|  Planungsgemeinschaft Mittelrhein-Westerwald | Fläche Nr. 83 |
| Landkreis Rhein-Lahn-Kreis, VG Aar-Einrich, OG Dörsdorf und Eisighofen | |
| Auszug RROP 2017, 1. Teilfortschreibung: | Verbleibende Konfliktpotenziale: |
|  |  |
| Flächengröße [ha]: 16 (83a=6, 83b=10) | Windklasse (140m Ref>80%): - |
| Art des Vorranggebietes: Windenergienutzung | Vorbehaltsgebiet für FFPVA [ha]: nein |
| Aktuelle artenschutzspezifische Erkenntnisse / kleinteilige Schutzgebiete: Biotop: Buchenwald BT-5714-0414-2009 (83a) | |
| Aussage des RROP-Entwurfs VR [Nr. und ha]: VR Landwirtschaft (83b=2) VR Grundwasserschutz (83a=2) VR regionaler Biotopverbund (83a=0,2) | Aussage des RROP-Entwurfs VB [Nr. und ha]: VB Landwirtschaft (83b=0,3) |
| Aussagen der SUP und zum Landschaftsbild / Denkmalschutz: - | |
| Ggf. sonstige relevante Faktoren der Detailbetrachtung: - | |

| | |
|--|---|
|  Planungs-gemeinschaft Mittelrhein-Westerwald | Fläche Nr. 84 |
| Landkreis Rhein-Lahn-Kreis, VG Aar-Einrich, OG Dörsdorf, Berghausen und Katzenelnbogen | |
| Auszug RROP 2017, 1. Teilfortschreibung: | Verbleibende Konfliktpotenziale: |
|  |  |
| Flächengröße [ha]: 62 (84a=60, 84b=2) | Windklasse (140m Ref>80%): - |
| Art des Vorranggebietes: Windenergienutzung | Vorbehaltsgebiet für FFPVA [ha]: ja (84a=20) |
| Aktuelle artenschutzspezifische Erkenntnisse / kleinteilige Schutzgebiete: Fachbeitrag Artenschutz: Kat. II (84a) Biotop §30 BNatSchG: Feuchte Hochstaudenflur, flächenhaft GB-5713-0525-2009 (84a) Biotop: Feuchte Hochstaudenflur, flächenhaft BT-5713-0525-2009 (84a), Eichen-Buchenmischwald BT-5713-0566-2009 (84a), Baumhecke, ebenerdig BT-5713-0365-2009 (84a) | |
| Aussage des RROP-Entwurfs VR [Nr. und ha]: VR Landwirtschaft (84a=11) VR Forstwirtschaft (84b=0,04) | Aussage des RROP-Entwurfs VB [Nr. und ha]: VB Landwirtschaft (84a=9) VB regionaler Biotopverbund (84a=8) |
| Aussagen der SUP und zum Landschaftsbild / Denkmalschutz: Gesamtanlagen mit erheblicher Fernwirkung – Konfliktpotential hoch und sehr hoch | |
| Ggf. sonstige relevante Faktoren der Detailbetrachtung: - | |

| | |
|--|---|
|  Planungs-gemeinschaft Mittelrhein-Westerwald | Fläche Nr. 85 |
| Landkreis Rhein-Lahn-Kreis, VG Aar-Einrich, OG Klingelbach, Oberfischbach und Katzenelnbogen | |
| Auszug RROP 2017, 1. Teilfortschreibung: | Verbleibende Konfliktpotenziale: |
|  |  |
| Flächengröße [ha/ha Repowering]: 39/4 (85a=29/4, 85b=5, 85c=5) | Windklasse (140m Ref>80%): - |
| Art des Vorranggebietes: Windenergienutzung und Repowering | Vorbehaltsgebiet für FFPVA [ha]: nein |
| Aktuelle artenschutzspezifische Erkenntnisse / kleinteilige Schutzgebiete: Fachbeitrag Artenschutz: Kat. II (85a) Biotop: Eichen-Buchenmischwald BT-5713-0727-2009 (85a), BT-5713-0192-2011 (85b,85c) | |
| Aussage des RROP-Entwurfs VR [Nr. und ha]: VR Grundwasserschutz (85a=11/4, 85b=3, 85c=5) | Aussage des RROP-Entwurfs VB [Nr. und ha]: VB Erholung und Tourismus (komplett) VB Forstwirtschaft (85b=2,85c=5) |
| Aussagen der SUP und zum Landschaftsbild / Denkmalschutz: Gesamtanlagen mit erheblicher Fernwirkung – Konfliktpotential hoch | |
| Ggf. sonstige relevante Faktoren der Detailbetrachtung: - | |

| | |
|---|--|
|  Planungs-gemeinschaft Mittelrhein-Westerwald | Fläche Nr. 86 |
| Landkreis Rhein-Lahn-Kreis, VG Aar-Einrich und VG Nastätten, OG Berndroth, Rettert und Holzhausen an der Haide | |
| Auszug RROP 2017, 1. Teilfortschreibung: | Verbleibende Konfliktpotenziale: |
|  |  |
| Flächengröße [ha]: 61 (86a=4, 86b=2, 86c=1, 86d=10, 86e=2, 86f=42) | Windklasse (140m Ref>80%): 86e zur Hälfte und 86e kleiner Teil |
| Art des Vorranggebietes: Windenergienutzung | Vorbehaltsgebiet für FFPVA [ha]: ja (86a=3 und 86f=6) |
| Aktuelle artenschutzspezifische Erkenntnisse / kleinteilige Schutzgebiete: Fachbeitrag Artenschutz: Kat. I und Kat. II (86f) Biotop §30 BNatSchG: Mittelgebirgsbach GB-5713-0239-2009 (86f), Nass- und Feuchtwiese GB-5713-0610-2009 (86f), GB-5713-0458-2009 (86f) Biotop: Mittelgebirgsbach BT-5713-0239-2009 (86f), Nass- und Feuchtwiese BT-5713-0610-2009 (86f), BT-5713-0458-2009 (86f), Eichen-Buchenmischwald BT-5713-0254-2009 (86d,86e,86f) | |
| Aussage des RROP-Entwurfs VR [Nr. und ha]: VR Grundwasserschutz (86a=4,86b=2,86c=1,86d=7, 86f=0,1) | Aussage des RROP-Entwurfs VB [Nr. und ha]: VB Erholung und Tourismus (86c=0,01,86d=9,86e=2,86f=42) VB Landwirtschaft (86a=3,86f=3) VB regionaler Biotopverbund (86a=1) |
| Aussagen der SUP und zum Landschaftsbild / Denkmalschutz: - | |
| Ggf. sonstige relevante Faktoren der Detailbetrachtung: - | |

| | |
|---|---|
|  Planungs-gemeinschaft Mittelrhein-Westerwald | Fläche Nr. 87 |
| Landkreis Rhein-Lahn-Kreis, VG Nastätten, OG Holzhausen an der Haide, Bettendorf, Miehlen, Nastätten und Buch | |
| Auszug RROP 2017, 1. Teilfortschreibung: | Verbleibende Konfliktpotenziale: |
|  |  |
| Flächengröße [ha]: 38 (87a=26, 87b=12) | Windklasse (140m Ref>80%): - |
| Art des Vorranggebietes: Windenergienutzung | Vorbehaltsgebiet für FFPVA [ha]: ja (87a=3) |
| Aktuelle artenschutzspezifische Erkenntnisse / kleinteilige Schutzgebiete: Fachbeitrag Artenschutz: Kat. II (87a) Biotop: Eichen-Buchenmischwald BT-5713-0009-2011 (87a,87b) | |
| Aussage des RROP-Entwurfs VR [Nr. und ha]: VR Landwirtschaft (87a=4) VR Grundwasserschutz (87b=10) | Aussage des RROP-Entwurfs VB [Nr. und ha]: VB Erholung und Tourismus (komplett) VB Landwirtschaft (87b=0,1) VB regionaler Biotopverbund (87a=22,87b=12) |
| Aussagen der SUP und zum Landschaftsbild / Denkmalschutz: - | |
| Ggf. sonstige relevante Faktoren der Detailbetrachtung: Flugverkehr Buffer 2500m (Nastätten) | |

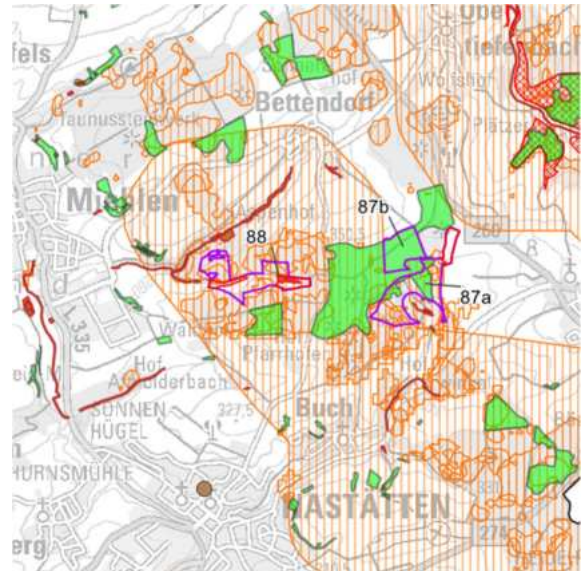


Landkreis Rhein-Lahn-Kreis, VG Nastätten, OG Miehlen

Auszug RROP 2017, 1. Teilfortschreibung:



Verbleibende Konfliktpotenziale:



Flächengröße [ha]: 23

Windklasse (140m Ref>80%):

-

Art des Vorranggebietes:
Windenergienutzung

Vorbehaltsgebiet für FFPVA [ha]:
ja (5)

Aktuelle artenschutzspezifische Erkenntnisse / kleinteilige Schutzgebiete:

Fachbeitrag Artenschutz: Kat. II

Aussage des RROP-Entwurfs VR [Nr. und ha]:

VR Landwirtschaft (88=8)

Aussage des RROP-Entwurfs VB [Nr. und ha]:


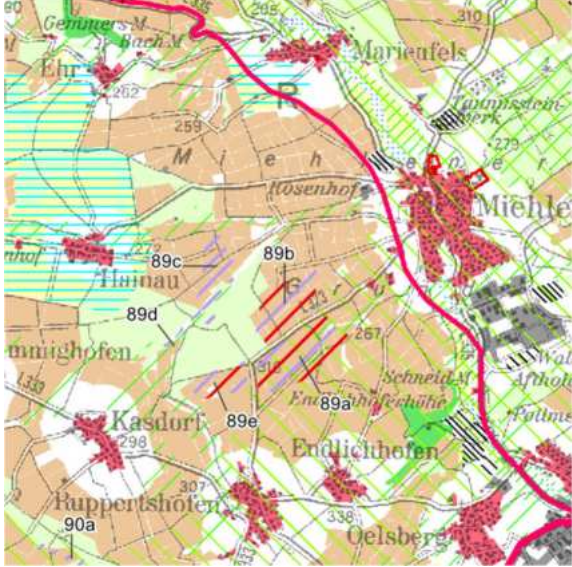
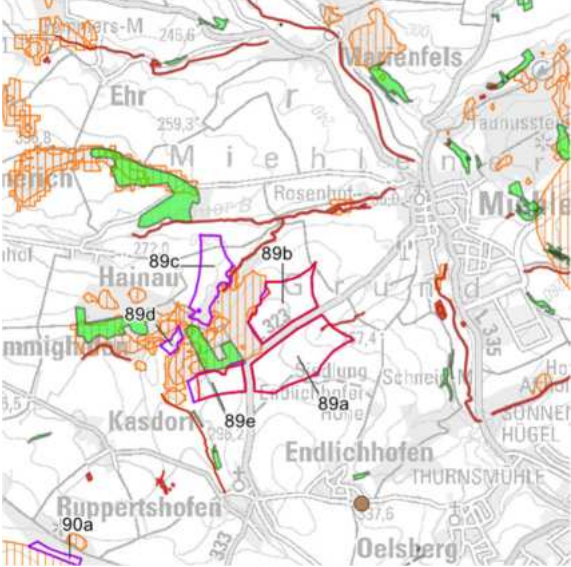
VB Erholung und Tourismus (komplett)
VB regionaler Biotopverbund (88=20)


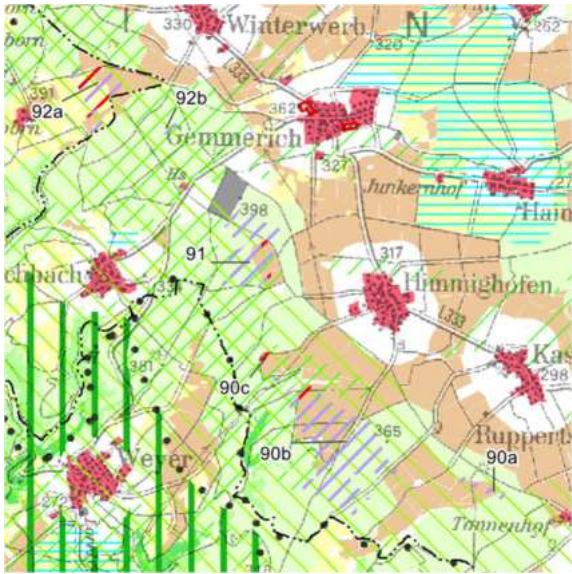
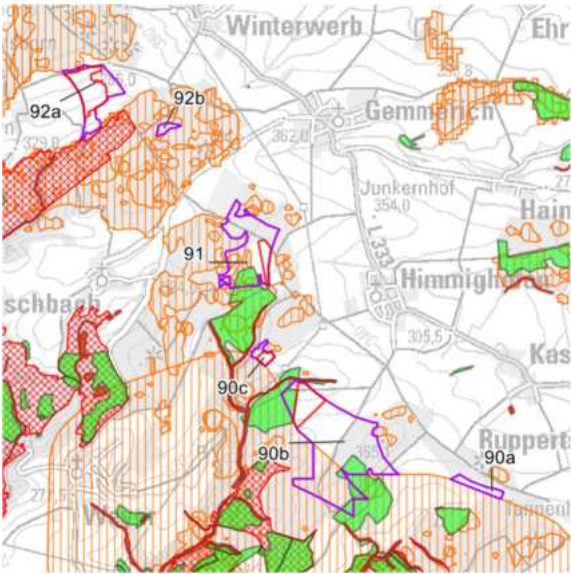
Aussagen der SUP und zum Landschaftsbild / Denkmalschutz:

-

Ggf. sonstige relevante Faktoren der Detailbetrachtung:

-

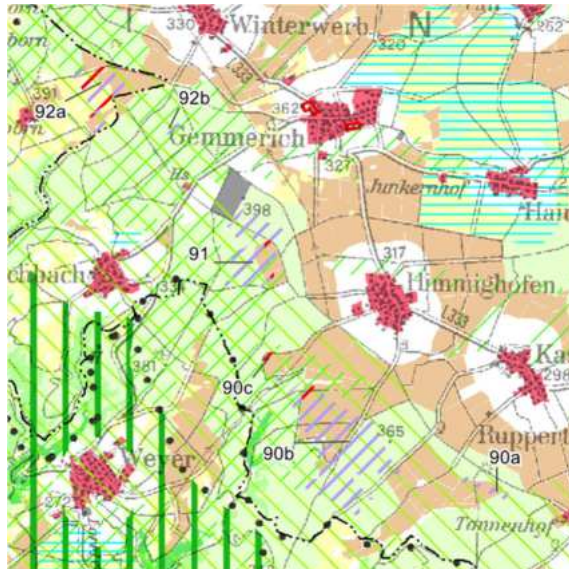
| | |
|--|--|
|  Planungs-gemeinschaft Mittelrhein-Westerwald | Fläche Nr. 89 |
| Landkreis Rhein-Lahn-Kreis, VG Nastätten, OG Miehlen, Hainau, Ruppertshofen und Endlichhofen | |
| Auszug RROP 2017, 1. Teilfortschreibung: | Verbleibende Konfliktpotenziale: |
|  |  |
| Flächengröße [ha]: 101 (89a=38, 89b=27, 89c=20, 89d=2, 89e=14) | Windklasse (140m Ref>80%): - |
| Art des Vorranggebietes: Windenergienutzung | Vorbehaltsgebiet für FFPVA [ha]: ja (89a=38, 89b=26 und 89e=11) |
| Aktuelle artenschutzspezifische Erkenntnisse / kleinteilige Schutzgebiete: Biotop §30 BNatSchG: Quellbach GB-5712-0638-2009 (89a), Mittelgebirgsbach GB-5712-1009-2009 (89c), Sicker-, Sumpfquelle GB-5712-0735-2009 (89a) Biotop: Quellbach BT-5712-0638-2009 (89a), Mittelgebirgsbach BT-5712-1009-2009 (89c), Sicker-, Sumpfquelle BT-5712-0735-2009 (89a), Eichen-Buchenschwalm BT-5712-0316-2009 (89e) | |
| Aussage des RROP-Entwurfs VR [Nr. und ha]: VR Landwirtschaft (89a=36 89b=25,89c=14, 89d=1) | Aussage des RROP-Entwurfs VB [Nr. und ha]: VB Erholung und Tourismus (89a=39,89b=1,89e=1) VB regionaler Biotopverbund (89a=5,89c=2,89d=2) |
| Aussagen der SUP und zum Landschaftsbild / Denkmalschutz: - | |
| Ggf. sonstige relevante Faktoren der Detailbetrachtung: - | |

| | |
|---|--|
|  Planungs-gemeinschaft Mittelrhein-Westerwald | Fläche Nr. 90 |
| Landkreis Rhein-Lahn-Kreis, VG Nastätten, OG Himmighofen und Kasdorf | |
| Auszug RROP 2017, 1. Teilfortschreibung: | Verbleibende Konfliktpotenziale: |
|  |  |
| Flächengröße [ha]: 76 (90a=3, 90b=70, 90c=3) | Windklasse (140m Ref>80%): - |
| Art des Vorranggebietes: Windenergienutzung | Vorbehaltsgebiet für FFPVA [ha]: ja (90b=7 und 90c=2) |
| Aktuelle artenschutzspezifische Erkenntnisse / kleinteilige Schutzgebiete: Fachbeitrag Artenschutz: Kat. II Biotop §30 BNatSchG: Quellbach GB-5712-0872-2009 (90b) Biotop: Quellbach BT-5712-0872-2009 (90b), Eichen-Buchenmischwald BT-5712-1005-2009 (90b), BT-5812-0543-2009 (90b), Feldgehölz aus einheimischen Baumarten BT-5712-0230-2009 (90b) | |
| Aussage des RROP-Entwurfs VR [Nr. und ha]: VR Landwirtschaft (90a=2,90b=26,90c=2) | Aussage des RROP-Entwurfs VB [Nr. und ha]: VB Erholung und Tourismus (komplett) VB regionaler Biotopverbund (90b=6,90c=1) |
| Aussagen der SUP und zum Landschaftsbild / Denkmalschutz: - | |
| Ggf. sonstige relevante Faktoren der Detailbetrachtung: - | |

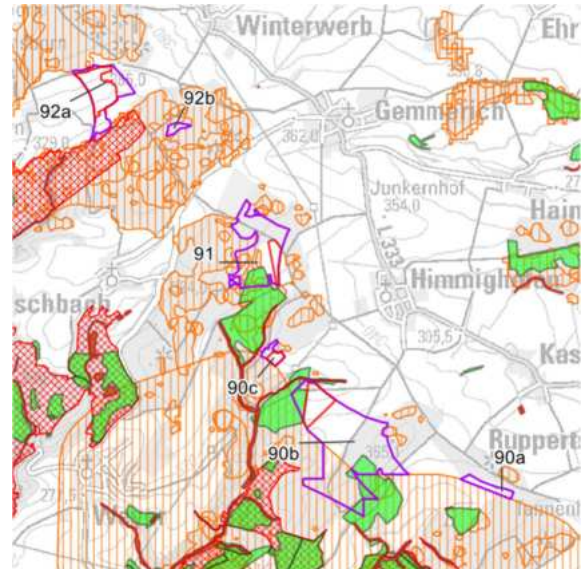


Landkreis Rhein-Lahn-Kreis, VG Nastätten, OG Gemmerich

Auszug RROP 2017, 1. Teilfortschreibung:



Verbleibende Konfliktpotenziale:



Flächengröße [ha]: 29

Windklasse (140m Ref>80%):

-

Art des Vorranggebietes:
Windenergienutzung

Vorbehaltsgebiet für FFPVA [ha]:
ja (91=3)

Aktuelle artenschutzspezifische Erkenntnisse / kleinteilige Schutzgebiete:

Fachbeitrag Artenschutz: Kat. II

Biotop: Eichen-Buchenmischwald [BT-5712-0861-2009](#)

Aussage des RROP-Entwurfs VR [Nr. und ha]:

VR Landwirtschaft (91=6)

Aussage des RROP-Entwurfs VB [Nr. und ha]:

VB Erholung und Tourismus (91=20)


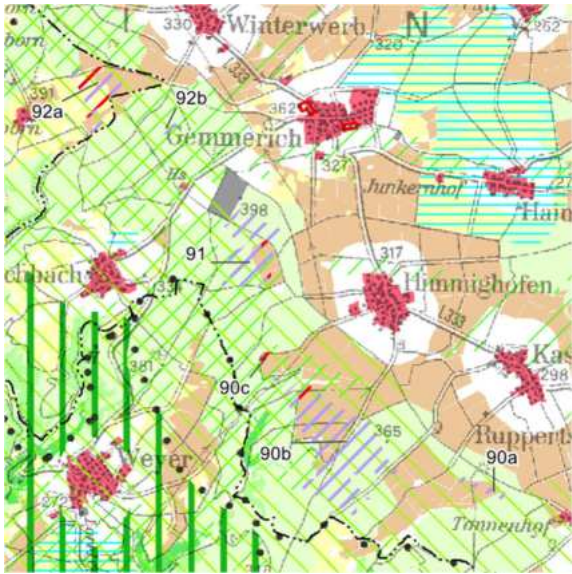
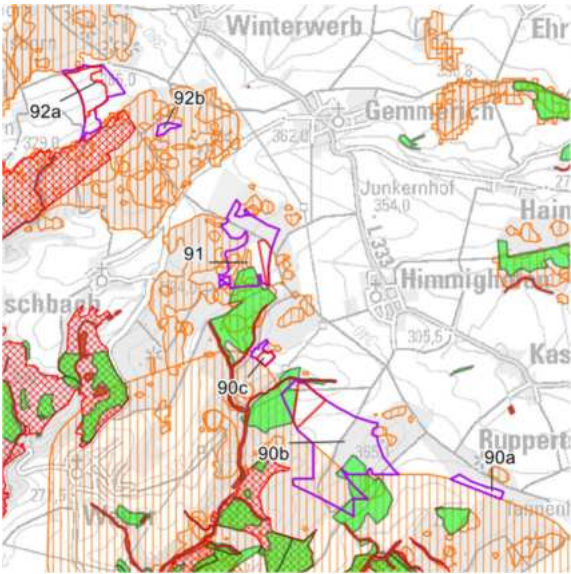
VB regionaler Biotopverbund (91=17)

Aussagen der SUP und zum Landschaftsbild / Denkmalschutz:

-

Ggf. sonstige relevante Faktoren der Detailbetrachtung:

-

| | |
|--|--|
|  Planungsgemeinschaft Mittelrhein-Westerwald | Fläche Nr. 92 |
| Landkreis Rhein-Lahn-Kreis, VG Nastätten und VG Loreley, OG Gemmerich und Osterspai | |
| Auszug RROP 2017, 1. Teilfortschreibung: | Verbleibende Konfliktpotenziale: |
|  |  |
| Flächengröße [ha]: 19 (92a=18, 92b=1) | Windklasse (140m Ref>80%): - |
| Art des Vorranggebietes: Windenergienutzung | Vorbehaltsgebiet für FFPVA [ha]: ja (92a=10) |
| Aktuelle artenschutzspezifische Erkenntnisse / kleinteilige Schutzgebiete: - | |
| Aussage des RROP-Entwurfs VR [Nr. und ha]: VR Landwirtschaft (92a=7) | Aussage des RROP-Entwurfs VB [Nr. und ha]: VB Erholung und Tourismus (komplett) VB Landwirtschaft (92a=9) VB regionaler Biotopverbund (92a=0,4, 92b=1) |
| Aussagen der SUP und zum Landschaftsbild / Denkmalschutz: - | |
| Ggf. sonstige relevante Faktoren der Detailbetrachtung: - | |

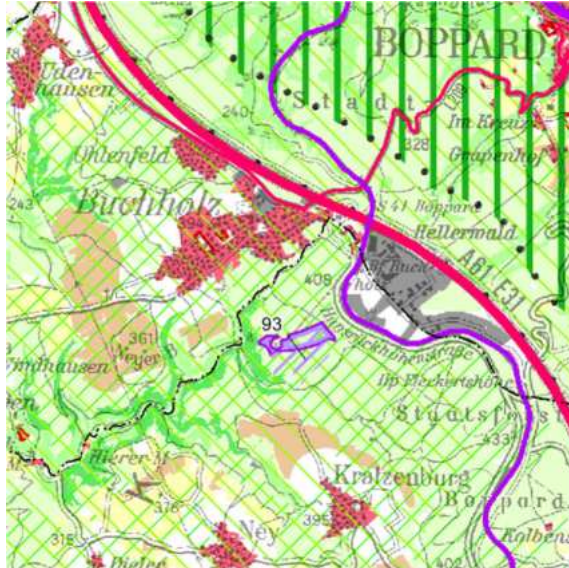


Planungsgemeinschaft
Mittelrhein-Westerwald

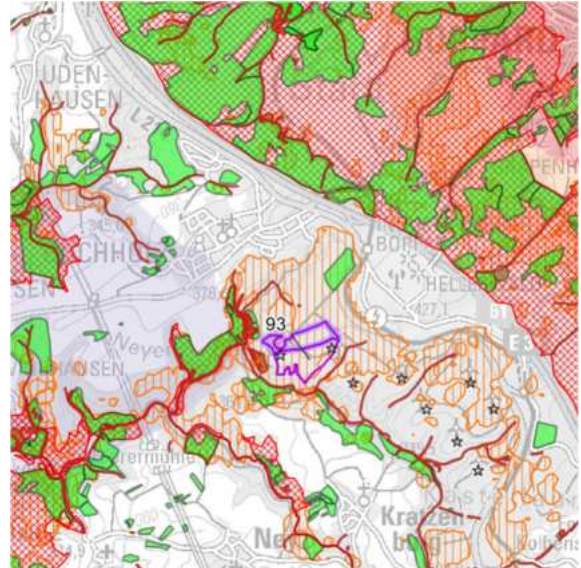
Fläche Nr. 93

Landkreis Rhein-Hunsrück-Kreis, VG Hunsrück-Mittelrhein, OG Kratzenburg

Auszug RROP 2017, 1. Teilfortschreibung:



Verbleibende Konfliktpotenziale:



Flächengröße [ha/ha Repowering]: 14/10

Windklasse (140m Ref>80%):

-

Art des Vorranggebietes:
Windenergienutzung und Repowering

Vorbehaltsgebiet für FFPVA [ha]:
nein

Aktuelle artenschutzspezifische Erkenntnisse / kleinteilige Schutzgebiete:

Fachbeitrag Artenschutz: Kat. II

Aussage des RROP-Entwurfs VR [Nr. und ha]:

-

Aussage des RROP-Entwurfs VB [Nr. und ha]:


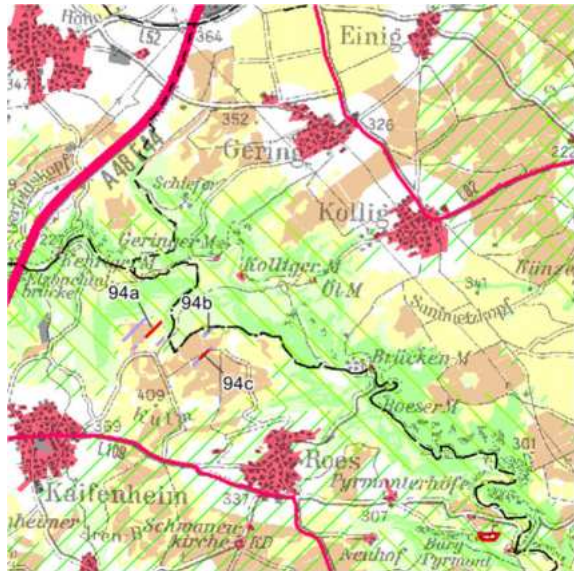
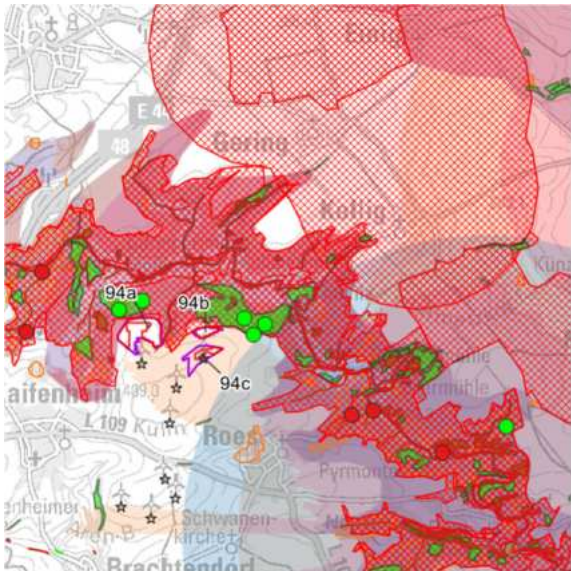
VB Erholung und Tourismus (komplett)
VB regionaler Biotopverbund (komplett)


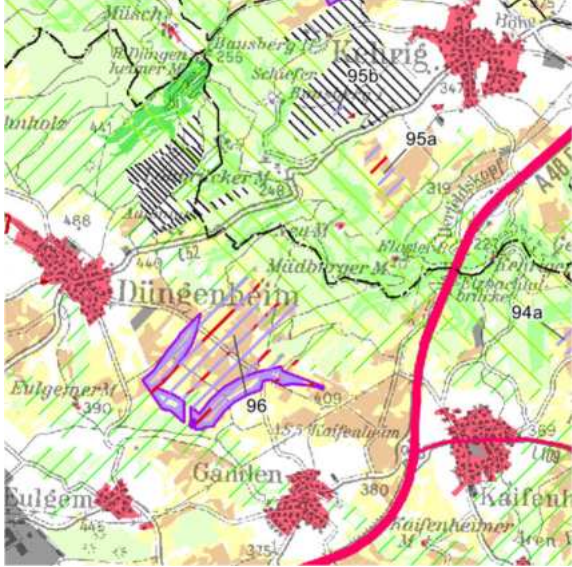
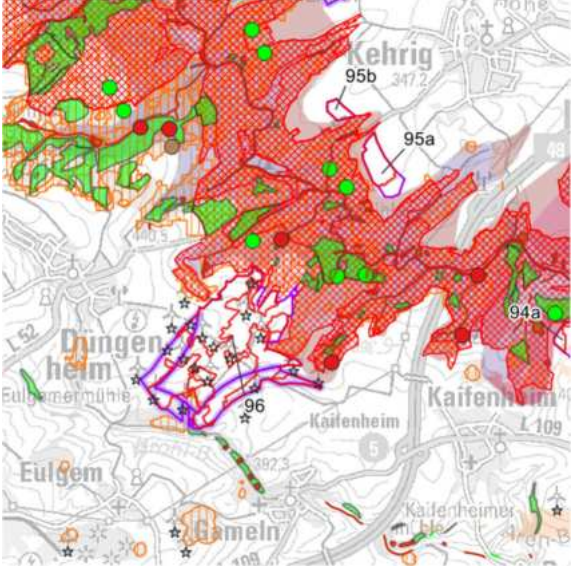
Aussagen der SUP und zum Landschaftsbild / Denkmalschutz:


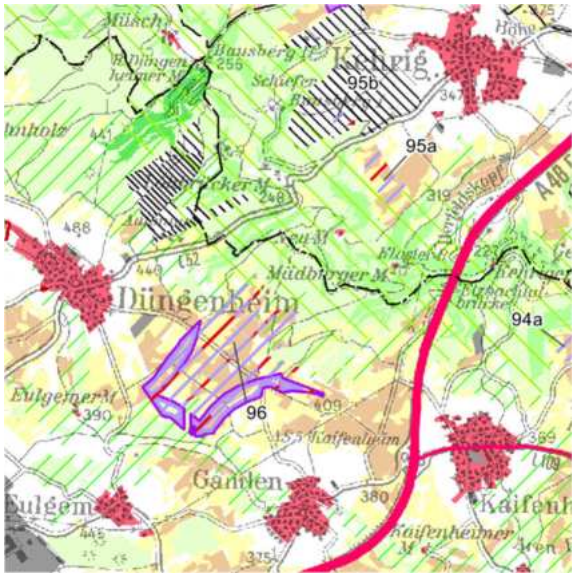
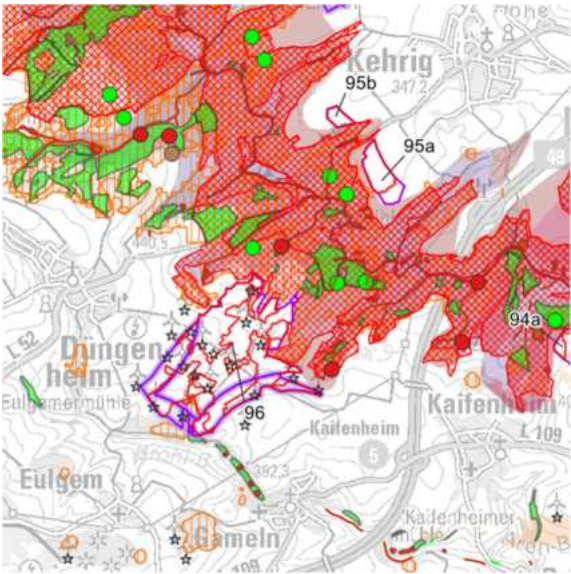
-


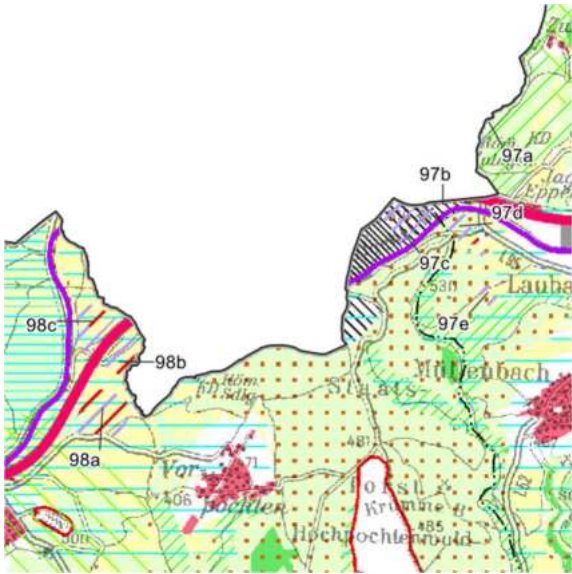
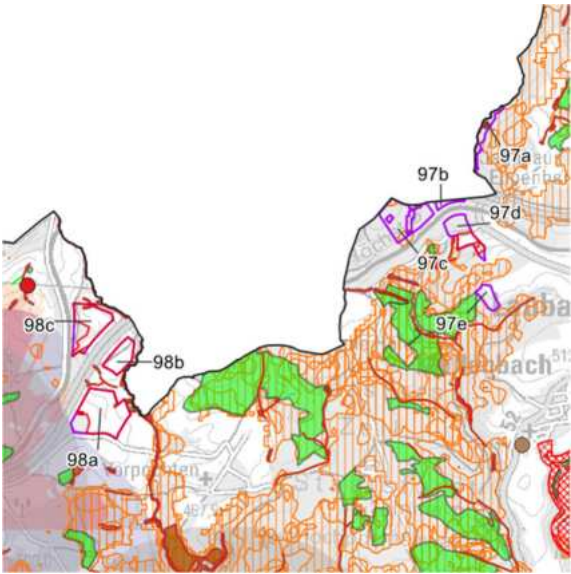
Ggf. sonstige relevante Faktoren der Detailbetrachtung:

-

| | | |
|---|---------------|---|
|  <div>Planungsgemeinschaft Mittelrhein-Westerwald</div> | Fläche Nr. 94 | |
| Landkreis Cochem-Zell, VG Kaisersesch, OG Kaifenheim und Roes | | |
| Auszug RROP 2017, 1. Teilfortschreibung: | | Verbleibende Konfliktpotenziale: |
|  | |  |
| Flächengröße [ha]: 16 (94a=10, 94b=2, 94c=4) | | Windklasse (140m Ref>80%): 94c kleiner Teil |
| Art des Vorranggebietes: Windenergienutzung | | Vorbehaltsgebiet für FFPVA [ha]: ja (94a=6, 94b=2 und 94c=1) |
| Aktuelle artenschutzspezifische Erkenntnisse / kleinteilige Schutzgebiete: - | | |
| Aussage des RROP-Entwurfs VR [Nr. und ha]: VR Landwirtschaft (94a=3,94b=0,1,94c=3) VR regionaler Biotopverbund (94b=1) | | Aussage des RROP-Entwurfs VB [Nr. und ha]: VB Erholung und Tourismus (94a=1,94b=1) VB Landwirtschaft (94a=5,94b=1,94c=2) VB regionaler Biotopverbund (94a=0,4,94b=0,8) |
| Aussagen der SUP und zum Landschaftsbild / Denkmalschutz: Gesamtanlagen mit erheblicher Fernwirkung – Konfliktpotential hoch und sehr hoch | | |
| Ggf. sonstige relevante Faktoren der Detailbetrachtung: - | | |

| | |
|---|--|
|  Planungs-gemeinschaft Mittelrhein-Westerwald | Fläche Nr. 95 |
| Landkreis Mayen-Koblenz, VG Vordereifel, OG Kehrigh | |
| Auszug RROP 2017, 1. Teilfortschreibung: | Verbleibende Konfliktpotenziale: |
|  |  |
| Flächengröße [ha]: 16 (95a=13, 95b=3) | Windklasse (140m Ref>80%): - |
| Art des Vorranggebietes: Windenergienutzung | Vorbehaltsgebiet für FFPVA [ha]: ja (95a=9 und 95b=3) |
| Aktuelle artenschutzspezifische Erkenntnisse / kleinteilige Schutzgebiete: - | |
| Aussage des RROP-Entwurfs VR [Nr. und ha]: VR Landwirtschaft (95a=7) | Aussage des RROP-Entwurfs VB [Nr. und ha]: VB Erholung und Tourismus (95a=4) VB Landwirtschaft (95a=5,95b=0,01) VB Rohstoffabbau (95b=3) |
| Aussagen der SUP und zum Landschaftsbild / Denkmalschutz: - | |
| Ggf. sonstige relevante Faktoren der Detailbetrachtung: Bauschutzbereich Flugverkehr (Büchel) | |

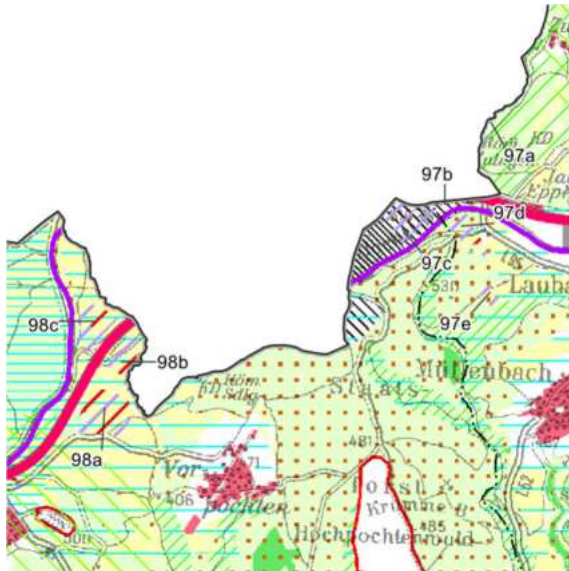
| | |
|---|---|
|  Planungs-gemeinschaft Mittelrhein-Westerwald | Fläche Nr. 96 |
| Landkreis Cochem-Zell, VG Kaisersesch, OG Dungenheim, Gamlen und Eulgem | |
| Auszug RROP 2017, 1. Teilfortschreibung: | Verbleibende Konfliktpotenziale: |
|  |  |
| Flächengröße [ha/ha Repowering]: 94/37 | Windklasse (140m Ref>80%): - |
| Art des Vorranggebietes: Windenergienutzung und Repowering | Vorbehaltsgebiet für FFPVA [ha]: ja (96=67) |
| Aktuelle artenschutzspezifische Erkenntnisse / kleinteilige Schutzgebiete: Fachbeitrag Artenschutz: Kat. II Biotop §30 BNatSchG: Quellbach GB-5709-0065-2007 Biotop: Quellbach BT-5709-0065-2007 , Strauchhecke, ebenerdig BT-5709-0039-2007 | |
| Aussage des RROP-Entwurfs VR [Nr. und ha]: VR Landwirtschaft (96=38/17) | Aussage des RROP-Entwurfs VB [Nr. und ha]: VB Erholung und Tourismus (96=2/-) VB Landwirtschaft (96=43/12) VB regionaler Biotopverbund (96=30/10) |
| Aussagen der SUP und zum Landschaftsbild / Denkmalschutz: - | |
| Ggf. sonstige relevante Faktoren der Detailbetrachtung: Bauschutzbereich Flugverkehr (Büchel) | |

| | |
|--|---|
|  Planungsgemeinschaft Mittelrhein-Westerwald | Fläche Nr. 97 |
| Landkreis Cochem-Zell, VG Kaisersesch und VG Ulmen, OG Laubach, Eppenberg und Ulmen | |
| Auszug RROP 2017, 1. Teilfortschreibung: | Verbleibende Konfliktpotenziale: |
|  |  |
| Flächengröße [ha]: 27 (97a=4, 97b=1, 97c=11, 97d=8, 97e=3) | Windklasse (140m Ref>80%): 97c größtenteils |
| Art des Vorranggebietes: Windenergienutzung | Vorbehaltsgebiet für FFPVA [ha]: ja (97d=3) |
| Aktuelle artenschutzspezifische Erkenntnisse / kleinteilige Schutzgebiete: Fachbeitrag Artenschutz: Kat. II (97c) Biotop §30 BNatSchG: Brachgefallenes Nass- und Feuchtgrünland GB-5708-0151-2010 (97a), Bodensaurer Binsensumpf GB-5708-0293-2007 (97a), Mittelgebirgsbach GB-5708-0147-2010 (97a) Biotop: Brachgefallenes Nass- und Feuchtgrünland BT-5708-0151-2010 (97a), Bodensaurer Binsensumpf BT-5708-0293-2007 (97a), Mittelgebirgsbach BT-5708-0147-2010 (97a), brachgefallenes Magergrünland BT-5708-0294-2007 (97a), Eichenwald BT-5708-0177-2007 (97e) | |
| Aussage des RROP-Entwurfs VR [Nr. und ha]: VR regionaler Biotopverbund (97a=3,97e=0,4) VR Rohstoffabbau (97c=0,2) | Aussage des RROP-Entwurfs VB [Nr. und ha]: VB Landwirtschaft (97d=3,97e=2) VB Grundwasserschutz (97d=3,97e=1) VB Ressourcenschutz (97b=1,97c=11,97d=5,97e=2) VB Rohstoffabbau (97b=1,97c=11) |
| Aussagen der SUP und zum Landschaftsbild / Denkmalschutz: - | |
| Ggf. sonstige relevante Faktoren der Detailbetrachtung: - | |

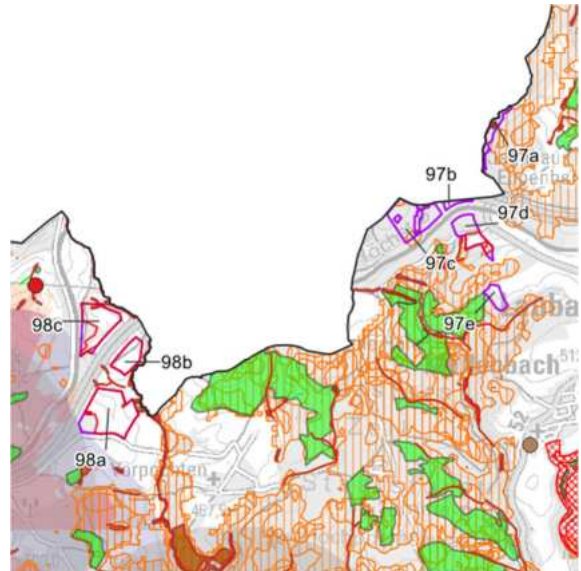


Landkreis Cochem-Zell, VG Ulmen, OG Ulmen

Auszug RROP 2017, 1. Teilfortschreibung:



Verbleibende Konfliktpotenziale:



Flächengröße [ha]: 38
(98a=19, 98b=6, 98c=13)

Windklasse (140m Ref>80%):

-

Art des Vorranggebietes:
Windenergienutzung

Vorbehaltsgebiet für FFPVA [ha]:
ja (98a=16, 98b=6 und 98c=10)

Aktuelle artenschutzspezifische Erkenntnisse / kleinteilige Schutzgebiete:

Biotop §30 BNatSchG: Bodensaurer Binsensumpf [GB-5708-0157-2007](#) (98a),
Brachgefallenes Nass- und Feuchtgrünland [GB-5707-0109-2007](#) (98c)
Biotop: Bodensaurer Binsensumpf [BT-5708-0157-2007](#) (98a),
Brachgefallenes Nass- und Feuchtgrünland [BT-5707-0109-2007](#) (98c)
brachgefallenes Magergrünland [BT-5708-0161-2007](#) (98c)

Aussage des RROP-Entwurfs VR [Nr. und ha]:

-

Aussage des RROP-Entwurfs VB [Nr. und ha]:

VB Landwirtschaft (98a=15, 98b=5, 98c=9)
VB Grundwasserschutz (98a=19, 98b=6, 98c=12)
VB Ressourcenschutz (98c=1)

Aussagen der SUP und zum Landschaftsbild / Denkmalschutz:

Lahikula Stufe III

Ggf. sonstige relevante Faktoren der Detailbetrachtung:

-

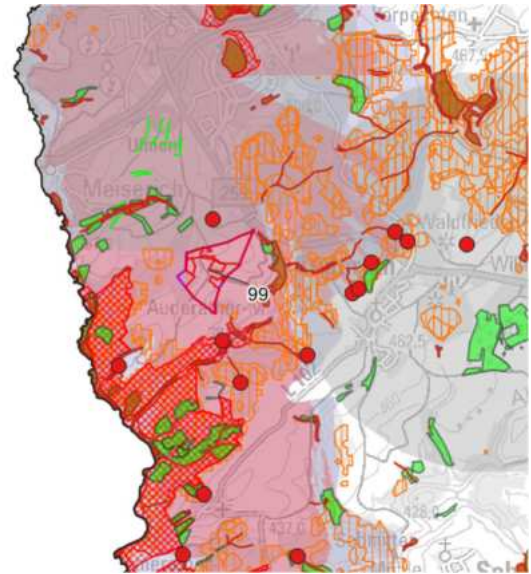


Landkreis Cochem-Zell, VG Ulmen, OG Ulmen

Auszug RROP 2017, 1. Teilfortschreibung:



Verbleibende Konfliktpotenziale:



Flächengröße [ha]: 27

Windklasse (140m Ref>80%):

-

Art des Vorranggebietes:
Windenergienutzung

Vorbehaltsgebiet für FFPVA [ha]:
ja (99=21)

Aktuelle artenschutzspezifische Erkenntnisse / kleinteilige Schutzgebiete:

Biotop §30 BNatSchG: Quellbach [GB-5807-0565-2007](#)

Biotop: Quellbach [BT-5807-0565-2007](#)

Aussage des RROP-Entwurfs VR [Nr. und ha]:

VR Landwirtschaft (99=6)

Aussage des RROP-Entwurfs VB [Nr. und ha]:

VB Erholung und Tourismus (komplett)

VB Landwirtschaft (99=10)


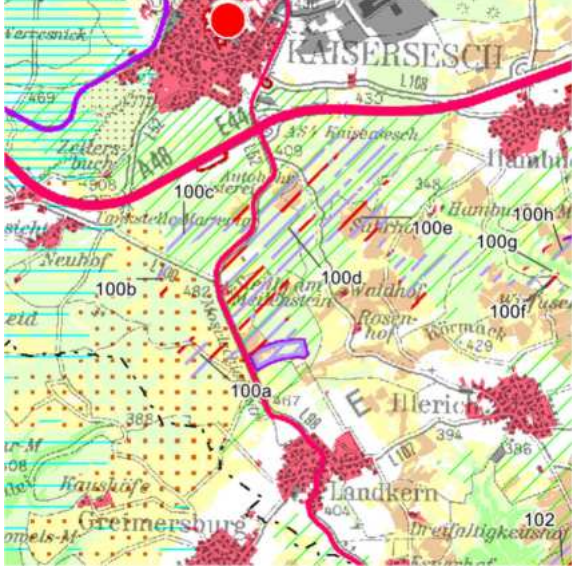
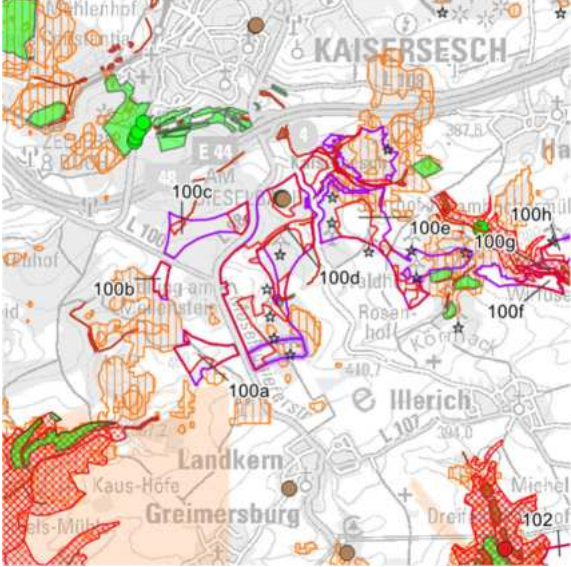
VB regionaler Biotopverbund (99=2)


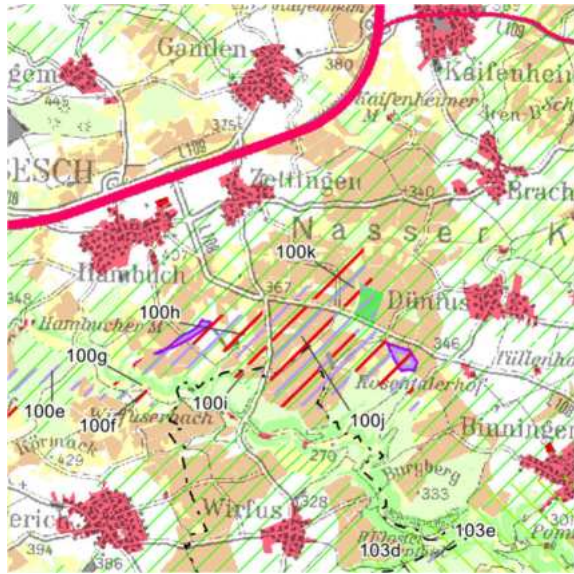
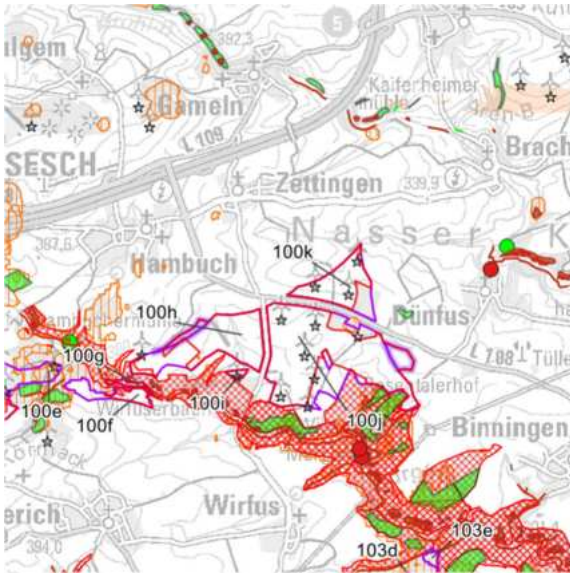
Aussagen der SUP und zum Landschaftsbild / Denkmalschutz:


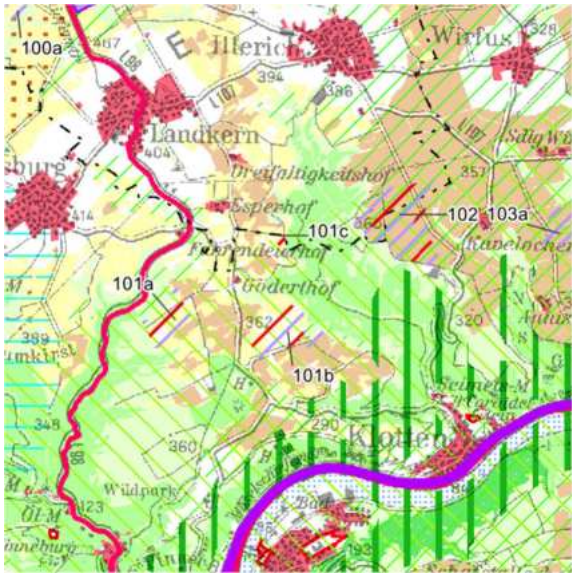
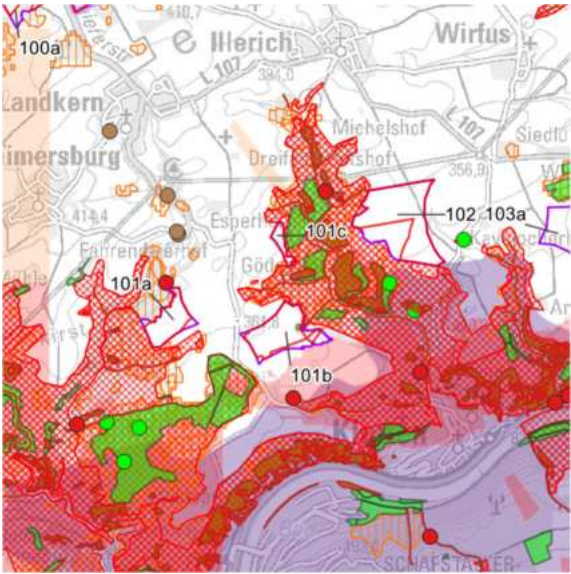
Gesamtanlagen mit erheblicher Fernwirkung – Konfliktpotential sehr hoch, Lahikula Stufe III


Ggf. sonstige relevante Faktoren der Detailbetrachtung:

-

| | |
|--|---|
|  Planungs-gemeinschaft Mittelrhein-Westerwald | Fläche Nr. 100 (1) |
| Landkreis Cochem-Zell, VG Kaisersesch und VG Cochem, OG Kaisersesch, Landkern, Illerich, Hambuch, Wirfus, Dünfus, Brachtendorf und Zettingen | |
| Auszug RROP 2017, 1. Teilfortschreibung: | Verbleibende Konfliktpotenziale: |
|  |  |
| Flächengröße [ha/ha Repowering]: 393/17 (100a=14, 100b=4, 100c=19, 100d=89/10, 100e=89) | Windklasse (140m Ref>80%): - |
| Art des Vorranggebietes: Windenergienutzung und Repowering | Vorbehaltsgebiet für FFPVA [ha]: Ja (100a=11, 100b=4, 100c=5, 100d=51, 100e=23) |
| Aktuelle artenschutzspezifische Erkenntnisse / kleinteilige Schutzgebiete: Fachbeitrag Artenschutz: Kat. II (100d,100e) Biotop §30 BNatSchG: Quellbach GB-5708-0429-2007 (100d), GB-5708-0434-2007 (100d,100e), GB-5708-0435-2007 (100e), Mittelgebirgsbach GB-5708-0433-2007 (100e), Bruchgefallenes Nass- und Feuchtgrünland GB-5708-0431-2007 (100e), Bruchgebüsch GB-5708-0430-2007 (100e) Biotop: Quellbach BT-5708-0434-2007 (100d), BT-5708-0429-2007 (100d), BT-5708-0434-2007 (100d,100e), BT-5708-0435-2007 (100e), Mittelgebirgsbach BT-5708-0433-2007 (100e) Bruchgefallenes Nass- und Feuchtgrünland BT-5708-0431-2007 (100e), Bruchgebüsch BT-5708-0430-2007 (100e), Bachbegleitender Erlenwald BT-5708-0428-2007 (100d), Eichen-Buchenmischwald BT-5709-0119-2007 (100e) Naturdenkmal: Baumgruppe am Alten Postkutschenweg ND-7135-453 (100d) | |
| Aussage des RROP-Entwurfs VR [Nr. und ha]: VR Landwirtschaft (100c=2,100d=11/2,100e=14) | Aussage des RROP-Entwurfs VB [Nr. und ha]: VB Landwirtschaft (100a=11,100b=2,100c=2, 100d=14/1, 100e=14) VB regionaler Biotopverbund (100c=19/-,100d=89/10,100e=68/-) VB Ressourcenschutz (100a=14) |
| Aussagen der SUP und zum Landschaftsbild / Denkmalschutz: - | |
| Ggf. sonstige relevante Faktoren der Detailbetrachtung: - | |

| | | |
|---|---------------------------|--|
|  <div>Planungs-gemeinschaft Mittelrhein-Westerwald</div> | Fläche Nr. 100 (2) | |
| Landkreis Cochem-Zell, VG Kaisersesch und VG Cochem, OG Kaisersesch, Landkern, Illerich, Hambuch, Wirfus, Dünfus, Brachtendorf und Zettingen | | |
| Auszug RROP 2017, 1. Teilfortschreibung: | | Verbleibende Konfliktpotenziale: |
|  | |  |
| Flächengröße [ha/ha Repowering]: 393/17 (100f=9, 100g=2, 100h=42/3, 100i=1, 100j=97/4, 100k=26) | | Windklasse (140m Ref>80%): - |
| Art des Vorranggebietes: Windenergienutzung und Repowering | | Vorbehaltsgebiet für FFPVA [ha]: Ja (100f=4, 100g=2, 100h=34, 100i=1, 100j=84, 100k=20) |
| Aktuelle artenschutzspezifische Erkenntnisse / kleinteilige Schutzgebiete: Fachbeitrag Artenschutz: Kat. II (100h,100j) Biotop §30 BNatSchG: Mittelgebirgsbach GB-5709-0113-2007 (100g) Biotop: Mittelgebirgsbach BT-5709-0113-2007 (100g), Eichen-Buchenmischwald BT-5709-0155-2011 (100j) | | |
| Aussage des RROP-Entwurfs VR [Nr. und ha]: VR Landwirtschaft (100f=3,100h=20/0,2,100i=1, 100j=65/4,100k=18) VR regionaler Biotopverbund (100f=0,5, 100h=0,2) | | Aussage des RROP-Entwurfs VB [Nr. und ha]: VB Landwirtschaft (100f=3,100g=2,100h=9/-,100j=13/0,1,100k=4) VB regionaler Biotopverbund (100h=42/3,100i=1,100j=97/4,100k=26) |
| Aussagen der SUP und zum Landschaftsbild / Denkmalschutz: - | | |
| Ggf. sonstige relevante Faktoren der Detailbetrachtung: - | | |

| | |
|--|---|
|  Planungs-gemeinschaft Mittelrhein-Westerwald | Fläche Nr. 101 |
| Landkreis Cochem-Zell, VG Kaisersesch und VG Cochem, OG Landkern und Klotten | |
| Auszug RROP 2017, 1. Teilfortschreibung: | Verbleibende Konfliktpotenziale: |
|  |  |
| Flächengröße [ha]: 41 (101a=14, 101b=24, 101c=3) | Windklasse (140m Ref>80%): - |
| Art des Vorranggebietes: Windenergienutzung | Vorbehaltsgebiet für FFPVA [ha]: Ja (101a=13, 101b=19, 101c=3) |
| Aktuelle artenschutzspezifische Erkenntnisse / kleinteilige Schutzgebiete: Biotop §30 BNatSchG: Mittelgebirgsbach GB-5809-0001-2007 (101b) Biotop: Mittelgebirgsbach BT-5709-0113-2007 (101b), Streuobstweide BT-5809-0005-2007 (101b), | |
| Aussage des RROP-Entwurfs VR [Nr. und ha]: VR Landwirtschaft (101a=2, 101b=4, 101c=0,2) | Aussage des RROP-Entwurfs VB [Nr. und ha]: VB Erholung und Tourismus (komplett) VB Landwirtschaft (101a=8, 101b=8, 101c=3) VB regionaler Biotopverbund (101a=1, 101b=1) |
| Aussagen der SUP und zum Landschaftsbild / Denkmalschutz: Gesamtanlagen mit erheblicher Fernwirkung – Konfliktpotential sehr hoch | |
| Ggf. sonstige relevante Faktoren der Detailbetrachtung: - | |

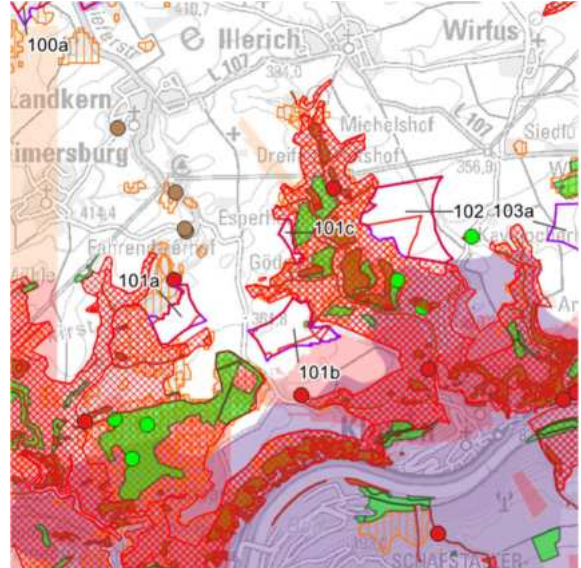
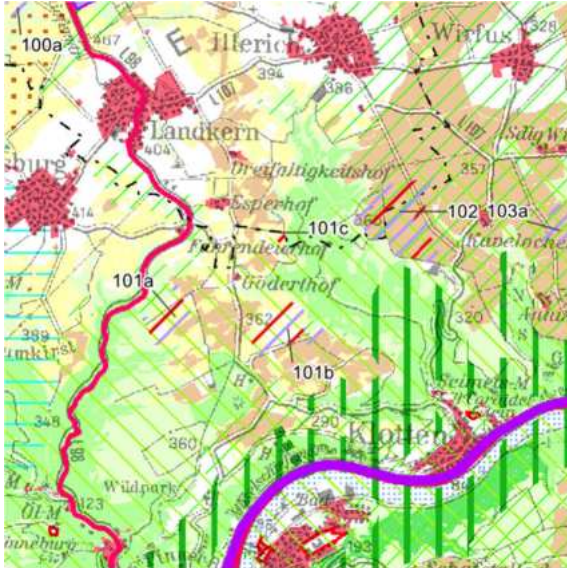


Fläche Nr. 102

Landkreis Cochem-Zell, VG Kaisersesch und VG Cochem,
OG Illerich und Klotten

Auszug RROP 2017, 1. Teilfortschreibung:

Verbleibende Konfliktpotenziale:



Flächengröße [ha]: 46

Windklasse (140m Ref>80%):

—

Art des Vorranggebietes:
Windenergienutzung

Vorbehaltsgebiet für FFPVA [ha]:
Ja (35)

Aktuelle artenschutzspezifische Erkenntnisse / kleinteilige Schutzgebiete:

—

Aussage des RROP-Entwurfs VR [Nr. und ha]:

Aussage des RROP-Entwurfs VB [Nr. und ha]:

VR Landwirtschaft (102=44)


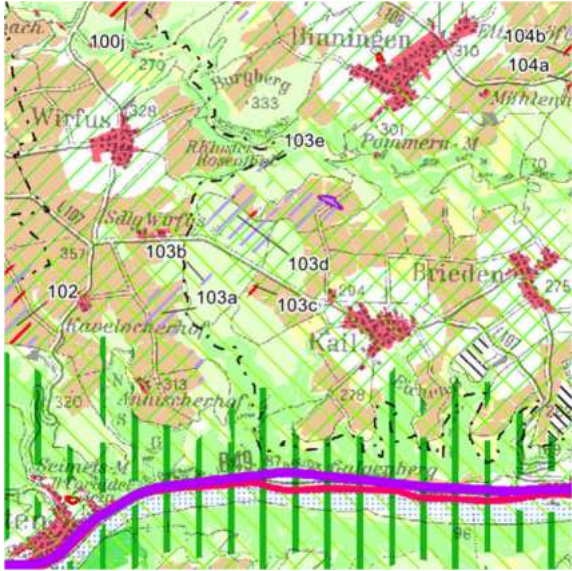
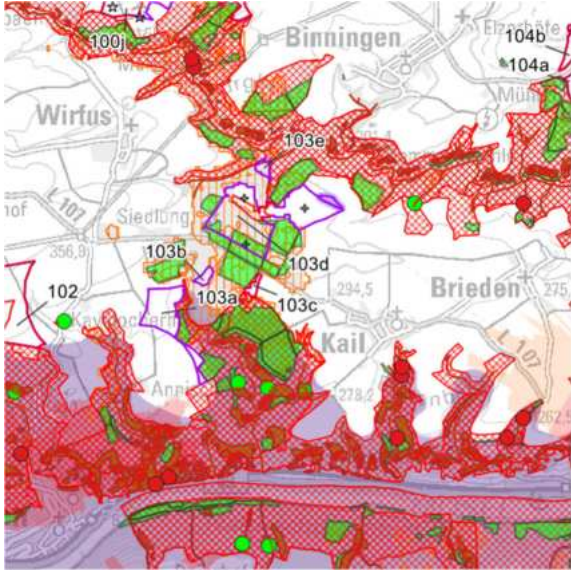
VB Erholung und Tourismus (102=45)
VB regionaler Biotopverbund (komplett)


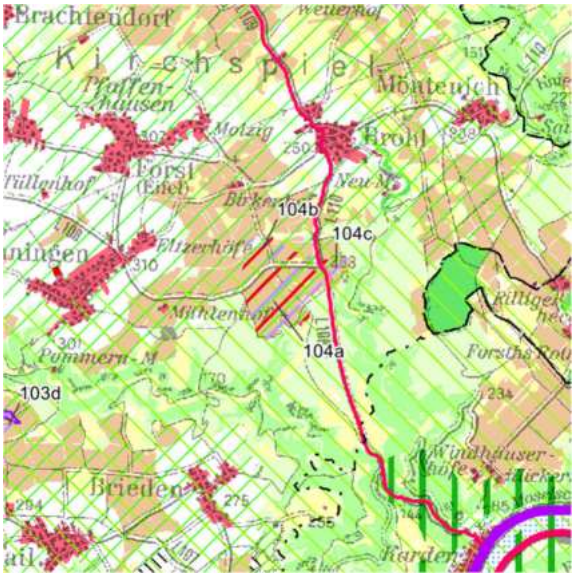
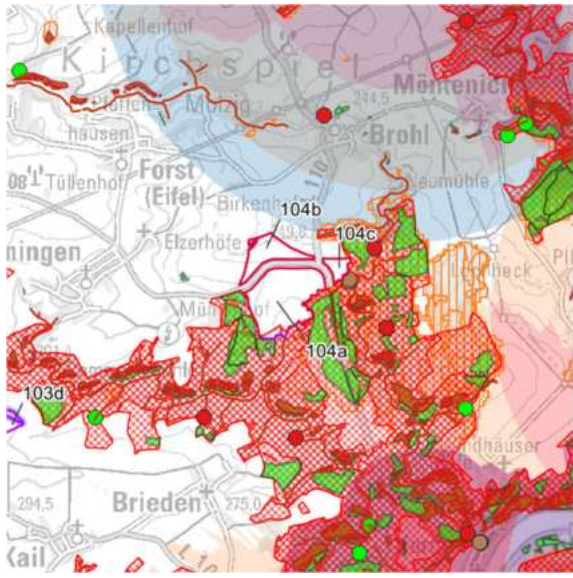
Aussagen der SUP und zum Landschaftsbild / Denkmalschutz:


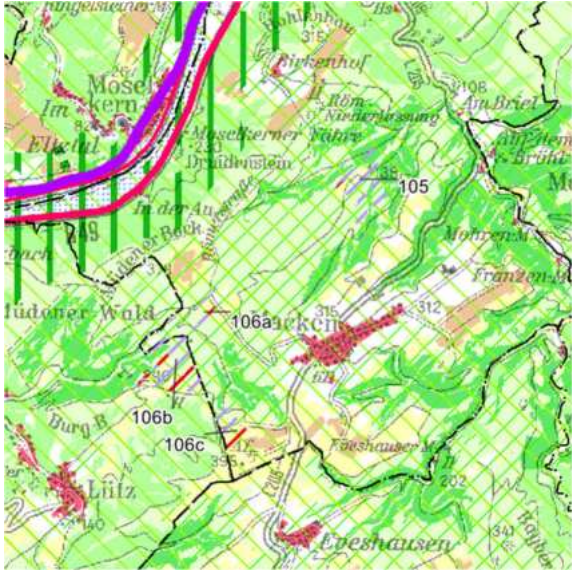
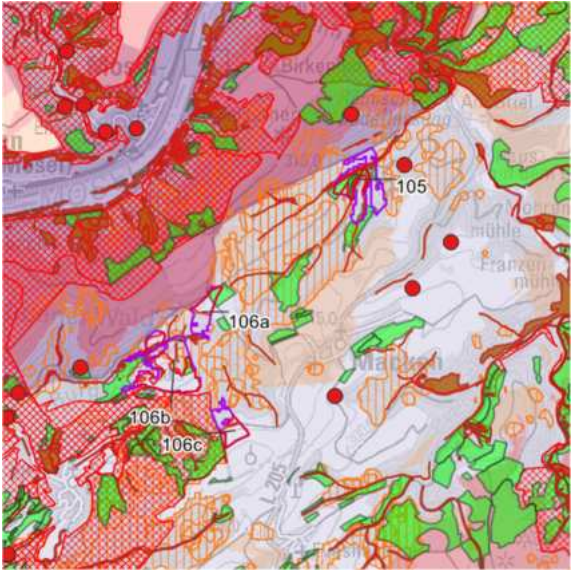
—


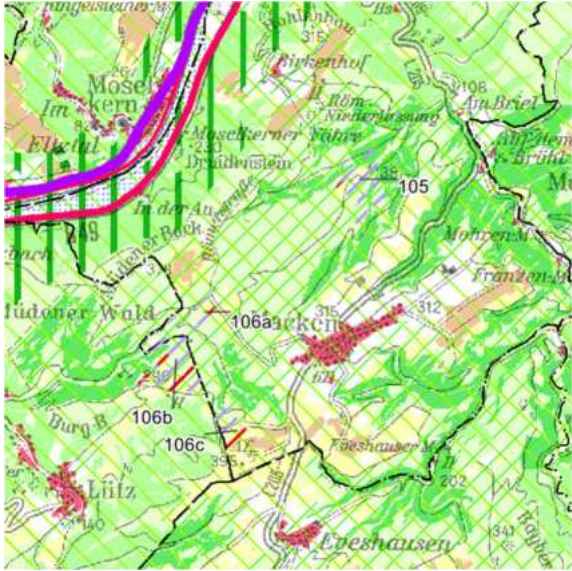
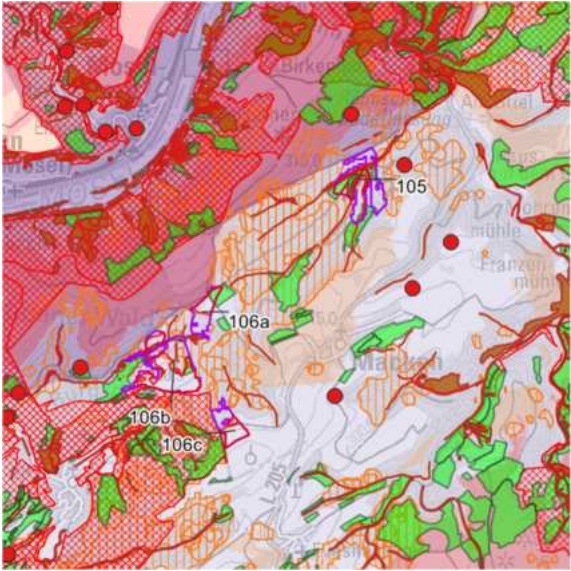
Ggf. sonstige relevante Faktoren der Detailbetrachtung:

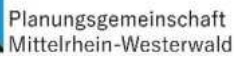
—

| | |
|--|--|
|  Planungs-gemeinschaft Mittelrhein-Westerwald | Fläche Nr. 103 |
| Landkreis Cochem-Zell, VG Kaisersesch und VG Cochem, OG Kail, Wirfus und Klotten | |
| Auszug RROP 2017, 1. Teilfortschreibung: | Verbleibende Konfliktpotenziale: |
|  |  |
| Flächengröße [ha/ha Repowering]: 65/1 (103a=16, 103b=2, 103c=1, 103d=44/1, 103e=2) | Windklasse (140m Ref>80%): - |
| Art des Vorranggebietes: Windenergienutzung und Repowering | Vorbehaltsgebiet für FFPVA [ha]: Ja (103c=1 und 103d=4) |
| Aktuelle artenschutzspezifische Erkenntnisse / kleinteilige Schutzgebiete: Fachbeitrag Artenschutz: Kat. II (103d) Biotop §30 BNatSchG: Mittelgebirgsbach GB-5709-0377-2007 (103e) Biotop: Mittelgebirgsbach BT-5709-0377-2007 (103e), Buchenwald BT-5809-0204-2011 (103a), BT-5809-0428-2007 (103d) | |
| Aussage des RROP-Entwurfs VR [Nr. und ha]: VR Landwirtschaft (103a=15,103c=1,103d=20/1) | Aussage des RROP-Entwurfs VB [Nr. und ha]: VB Erholung und Tourismus (komplett) VB Landwirtschaft (103c=0,1,103d=0,4/-,103e=0,4) VB regionaler Biotopverbund (103a=16,103c=1,103d=43/1, 103e=2) |
| Aussagen der SUP und zum Landschaftsbild / Denkmalschutz: - | |
| Ggf. sonstige relevante Faktoren der Detailbetrachtung: - | |

| | | |
|---|---------------------------|---|
|  <div>Planungs-gemeinschaft Mittelrhein-Westerwald</div> | <div>Fläche Nr. 104</div> | |
| <div>Landkreis Cochem-Zell, VG Kaisersesch, OG Binningen und Brohl</div> | | |
| <div>Auszug RROP 2017, 1. Teilfortschreibung:</div> | | <div>Verbleibende Konfliktpotenziale:</div> |
|  | |  |
| <div>Flächengröße [ha]: 54 (104a=37, 104b=13, 104c=4)</div> | | <div>Windklasse (140m Ref>80%): -</div> |
| <div>Art des Vorranggebietes: Windenergienutzung</div> | | <div>Vorbehaltsgebiet für FFPVA [ha]: Ja (104a=36, 104b=12 und 104c=4)</div> |
| <div>Aktuelle artenschutzspezifische Erkenntnisse / kleinteilige Schutzgebiete:</div> <div>Biotop: Eichen-Buchenmischwald BT-5709-0341-2011 (104a), Gebüsche mittlerer Standorte BT-5709-0345-2007 (104b)</div> | | |
| <div>Aussage des RROP-Entwurfs VR [Nr. und ha]: VR Landwirtschaft (104a=33,104b=10,104c=4)</div> | | <div>Aussage des RROP-Entwurfs VB [Nr. und ha]: VB Erholung und Tourismus (104a=37,104b=8,104c=4) VB Landwirtschaft (104a=1,104b=1) VB regionaler Biotopverbund (komplett)</div> |
| <div>Aussagen der SUP und zum Landschaftsbild / Denkmalschutz:</div> <div>-</div> | | |
| <div>Ggf. sonstige relevante Faktoren der Detailbetrachtung:</div> <div>-</div> | | |

| | |
|--|--|
|  Planungs-gemeinschaft Mittelrhein-Westerwald | Fläche Nr. 105 |
| Landkreis Mayen-Koblenz, VG Rhein-Mosel, OG Macken und Burgen | |
| Auszug RROP 2017, 1. Teilfortschreibung: | Verbleibende Konfliktpotenziale: |
|  |  |
| Flächengröße [ha]: 18 | Windklasse (140m Ref>80%): - |
| Art des Vorranggebietes: Windenergienutzung | Vorbehaltsgebiet für FFPVA [ha]: Ja (4) |
| Aktuelle artenschutzspezifische Erkenntnisse / kleinteilige Schutzgebiete: Biotop §30 BNatSchG: Mittelgebirgsbach GB-5810-0019-2006 , GB-5810-0137-2006 , Quellbach GB-5810-0139-2006 , Brachgefallenes Nass- und Feuchtgrünland GB-5810-0161-2006 , Sicker-, Sumpfquelle GB-5810-0157-2006 , Nass- und Feuchtwiese GB-5810-0159-2006 , Bachbegleitender Erlenwald GB-5810-0143-2006 Biotop: Mittelgebirgsbach BT-5810-0019-2006 , BT-5810-0137-2006 , Quellbach BT-5810-0139-2006 , Brachgefallenes Nass- und Feuchtgrünland BT-5810-0161-2006 , Sicker-, Sumpfquelle BT-5810-0157-2006 , Bachbegleitender Erlenwald BT-5810-0143-2006 , Nass- und Feuchtwiese BT-5810-0159-2006 , BT-5810-0163-2006 , Buchenwald BT-5810-0171-2006 , Magerwiese BT-5810-0165-2006 , Bachbegleitender Eschenwald BT-5810-0021-2006 , Gewässerbegleitender feuchter Saum bzw. linienförmige Hochstaudenflur BT-5810-0167-2006 | |
| Aussage des RROP-Entwurfs VR [Nr. und ha]: VR Forstwirtschaft (105=2) | Aussage des RROP-Entwurfs VB [Nr. und ha]: VB Erholung und Tourismus (komplett) VB Landwirtschaft (105=3) VB regionaler Biotopverbund (komplett) |
| Aussagen der SUP und zum Landschaftsbild / Denkmalschutz: - | |
| Ggf. sonstige relevante Faktoren der Detailbetrachtung: - | |

| | |
|--|--|
|  Planungs-gemeinschaft Mittelrhein-Westerwald | Fläche Nr. 106 |
| Landkreis Mayen-Koblenz und Landkreis Cochem-Zell, VG Rhein-Mosel und VG Cochem, OG Macken, Burgen, Müden und Lütz | |
| Auszug RROP 2017, 1. Teilfortschreibung: | Verbleibende Konfliktpotenziale: |
|  |  |
| Flächengröße [ha]: 39 (106a=7, 106b=25, 106c=7) | Windklasse (140m Ref>80%): - |
| Art des Vorranggebietes: Windenergienutzung | Vorbehaltsgebiet für FFPVA [ha]: Ja (106a=3, 106b=14 und 106c=4) |
| Aktuelle artenschutzspezifische Erkenntnisse / kleinteilige Schutzgebiete: Fachbeitrag Artenschutz: Kat. II (106b) Biotop §30 BNatSchG: Eschenwald auf Auenstandort GB-5810-0125-2006 (106a), Mittelgebirgsbach GB-5810-0550-2008 (106b), Quellbach GB-5810-0569-2008 , GB-5810-0565-2008 (106b), natürlicher Silikattfels GB-5810-0562-2008 (106b), Sicker-, Sumpfquelle GB-5810-0564-2008 (106b), Wärmeliebender Eichenwald GB-5810-0563-2008 (106b), Rasen-Grosseggenried GB-5810-0566-2008 (106b), Silikattrockenrasen GB-5810-0561-2008 (106b) Biotop: Eschenwald auf Auenstandort GB-5810-0125-2006 (106a), Mittelgebirgsbach GB-5810-0550-2008 (106b), Quellbach GB-5810-0569-2008 , GB-5810-0565-2008 (106b), natürlicher Silikattfels GB-5810-0562-2008 (106b), Sicker-, Sumpfquelle GB-5810-0564-2008 (106b), Wärmeliebender Eichenwald GB-5810-0563-2008 (106b), Rasen-Grosseggenried GB-5810-0566-2008 (106b), Silikattrockenrasen GB-5810-0561-2008 (106b), Magerwiese BT-5810-0119-2006 (106a), Eichen-Buchenmischwald BT-5810-0558-2008 (106b), sekund. Silikat-Blockschutt- /Feinschutthalde BT-5810-0560-2008 (106b), Stollen BT-5810-0959-2011 (106b), Fettwiese, Flachlandausbildung (Glatthaferwiese) BT-5810-0570-2008 (106b), Bruchgebüsch BT-5810-0567-2008 (106b) | |
| Aussage des RROP-Entwurfs VR [Nr. und ha]: VR Forstwirtschaft (106b=0,4,106c=0,1) | Aussage des RROP-Entwurfs VB [Nr. und ha]: VB Erholung und Tourismus (komplett) VB Landwirtschaft (106a=7,106b=8,106c=5) VB regionaler Biotopverbund (106a=3,106b=25,106c=4) |
| Aussagen der SUP und zum Landschaftsbild / Denkmalschutz: Gesamtanlagen mit erheblicher Fernwirkung – Konfliktpotential sehr hoch, Lahikula Stufe III (bestehendes Windenergiegebiet entsprechend § 2 WindBG) | |
| Ggf. sonstige relevante Faktoren der Detailbetrachtung: - | |

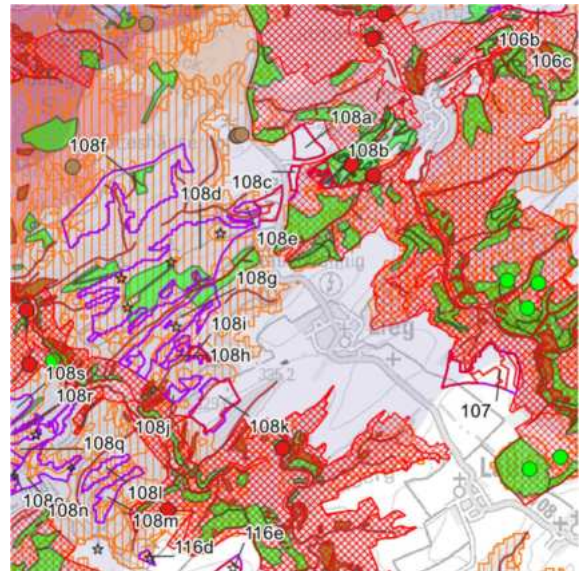


Fläche Nr. 107

Landkreis Cochem-Zell, VG Cochem, OG Lieg

Auszug RROP 2017, 1. Teilfortschreibung:

Verbleibende Konfliktpotenziale:



Flächengröße [ha]: 21

Windklasse (140m Ref>80%):

—

Art des Vorranggebietes:
Windenergienutzung

Vorbehaltsgebiet für FFPVA [ha]:
Ja (15)

Aktuelle artenschutzspezifische Erkenntnisse / kleinteilige Schutzgebiete:

—

Aussage des RROP-Entwurfs VR [Nr. und ha]:

Aussage des RROP-Entwurfs VB [Nr. und ha]:

VR Landwirtschaft (107=10)


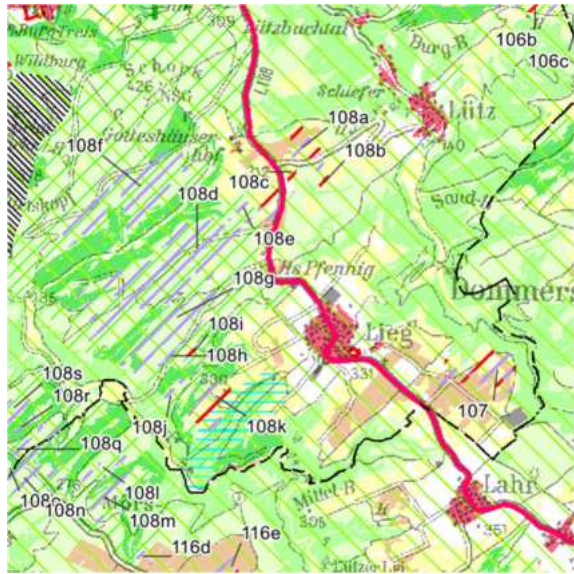
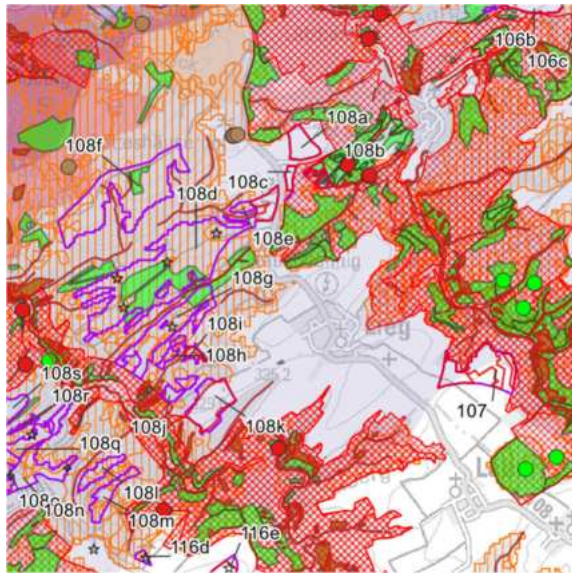
VB Erholung und Tourismus (komplett)
VB Landwirtschaft (107=8)



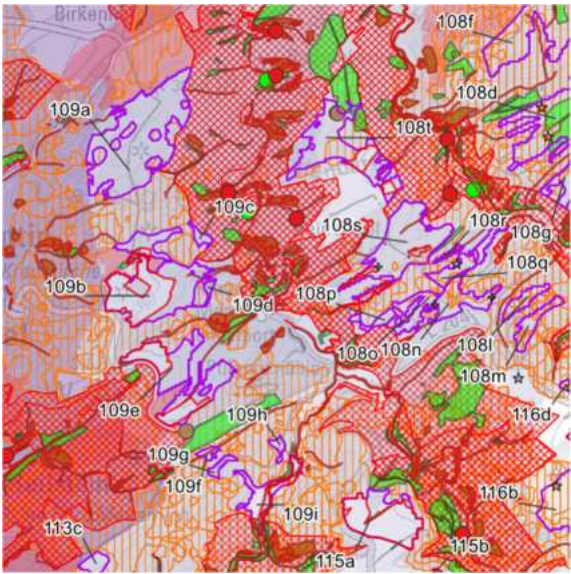
Aussagen der SUP und zum Landschaftsbild / Denkmalschutz:


Lahikula Stufe IV

Ggf. sonstige relevante Faktoren der Detailbetrachtung:

—

| | | |
|--|--------------------|--|
|  <div>Planungs-gemeinschaft Mittelrhein-Westerwald</div> | Fläche Nr. 108 (1) | |
| Landkreis Cochem-Zell und Landkreis Rhein-Hunsrück, VG Cochem und VG Kastellaun, OG Lieg, Lütz, Treis-Karden und Mörsdorf | | |
| Auszug RROP 2017, 1. Teilfortschreibung: | | Verbleibende Konfliktpotenziale: |
|  | |  |
| Flächengröße [ha]: 305 (108a=7, 108b=2, 108c=2, 108d=79, 108e=2, 108f=48, 108g=23, 108h=3, 108i=2, 108j=4, 108k=15) | | Windklasse (140m Ref>80%): - |
| Art des Vorranggebietes: Windenergienutzung | | Vorbehaltsgebiet für FFPVA [ha]: Ja (108a=7, 108b=2, 108c=2, 108d=5, 108i=2, 108k=12) |
| Aktuelle artenschutzspezifische Erkenntnisse / kleinteilige Schutzgebiete: | | |
| Fachbeitrag Artenschutz: Kat. II (108d, 108e, 108f, 108g, 108h, 108i, 108j, 108k) Biotop §30 BNatSchG: Rasen-Grossseggenried GB-5810-0594-2008 (108b), Quellbach GB-5809-1006-2008 (108i), Mittelgebirgsbach GB-5809-0938-2008 (108f), Wärmeliebender Eichenwald GB-5809-1004-2008 (108j) Biotop: Rasen-Grossseggenried BT-5810-0594-2008 (108b), Quellbach BT-5809-0945-2008 (108d), Mittelgebirgsbach BT-5809-0938-2008 (108f), Wärmeliebender Eichenwald BT-5809-1004-2008 (108j), Magerwiese BT-5810-0593-2011 (108b), Eichen-Buchenmischwald BT-5809-0944-2008 (108d, 108g), BT-5809-0942-2008 (108d), Feldgehölz aus einheimischen Baumarten BT-5810-0593-2011 (108b), Eichen-Buchenmischwald BT-5810-0597-2008 (108d), bachbegleitender Erlenwald BT-5809-0940-2008 (108f), Buchenmischwald mit einheimischen Laubbaumarten BT-5809-0939-2008 (108f) | | |
| Aussage des RROP-Entwurfs VR [Nr. und ha]: VR Landwirtschaft (108a=2, 108d=1) VR Forstwirtschaft (108d=1, 108f=1, 108g=1, 108j=0, 1, 108i=0, 1, 108k=0, 1) VR Grundwasserschutz (108k=7) | | Aussage des RROP-Entwurfs VB [Nr. und ha]: VB Erholung und Tourismus (komplett) VB Landwirtschaft (108a=4, 108b=2, 108c=1, 108d=5, 108e=0, 1, 108f=0, 4, 108g=0, 4, 108h=3, 108i=1, 108k=12) VB Forstwirtschaft (108j=0, 01, 108k=0, 02) VB regionaler Biotopverbund (108d=74, 108e=2, 108f=46, 108g=23, 108h=3, 108i=1, 108j=4, 108k=3) |
| Aussagen der SUP und zum Landschaftsbild / Denkmalschutz: Gesamtanlagen mit erheblicher Fernwirkung – Konfliktpotential sehr hoch, Lahikula Stufe IV | | |
| Ggf. sonstige relevante Faktoren der Detailbetrachtung: - | | |

| | |
|--|--|
|  Planungs-gemeinschaft Mittelrhein-Westerwald | Fläche Nr. 108 (2) |
| Landkreis Cochem-Zell und Landkreis Rhein-Hunsrück, VG Cochem und VG Kastellaun, OG Treis-Karden und Mörsdorf | |
| Auszug RROP 2017, 1. Teilfortschreibung: | Verbleibende Konfliktpotenziale: |
|  |  |
| Flächengröße [ha]: 305 (108l=5, 108m=7, 108n=13, 108o=8, 108p=3, 108q=9, 108r=1, 108s=38, 108t=35) | Windklasse (140m Ref>80%): - |
| Art des Vorranggebietes: Windenergienutzung | Vorbehaltsgebiet für FFPVA [ha]: Ja (108s=3 und 108t=5) |
| Aktuelle artenschutzspezifische Erkenntnisse / kleinteilige Schutzgebiete: Fachbeitrag Artenschutz: Kat. II (108l,108m,108n,108o,108q,108r,108s,108t) Biotop §30 BNatSchG: Rheinischer Glanzlieschgrasrasen GB-5809-0836-2008 (108s), Quellbach GB-5809-0775-2008 (108n,108o), GB-5809-0928-2008 (108r), GB-5809-0926-2008 (108s), GB-5809-0962-2008 (108t) Biotop: Rheinischer Glanzlieschgrasrasen BT-5809-0836-2008 (108s), Quellbach BT-5809-0775-2008 (108n,108o), BT-5809-0928-2008 (108r), BT-5809-0926-2008 (108s), BT-5809-0962-2008 (108t), Buchen-Eichenmischwald BT-5809-0783-2008 (108t), Hainbuchen-Eichenmischwald BT-5809-0923-2008 (108s) Naturdenkmal: Zwei Libanonzedern ND-7135-411 (108t) | |
| Aussage des RROP-Entwurfs VR [Nr. und ha]: VR Landwirtschaft (108t=0,2) VR Forstwirtschaft (108m=1,108n=0,3,108o=0,3, 108p=0,4,108q=1,108r=1,108s=0,4) VR regionaler Biotopverbund (108q=0,1,108t=2) | Aussage des RROP-Entwurfs VB [Nr. und ha]: VB Erholung und Tourismus (komplett) VB Landwirtschaft (108m=0,3,108n=0,3,108q=0,2, 108s=4, 108t=5) VB regionaler Biotopverbund (108l=5,108m=7, 108n=13,108o=8,108p=3,108q=9,108r=1,108s=36, 108t=29) |
| Aussagen der SUP und zum Landschaftsbild / Denkmalschutz: Lahikula Stufe IV | |
| Ggf. sonstige relevante Faktoren der Detailbetrachtung: - | |

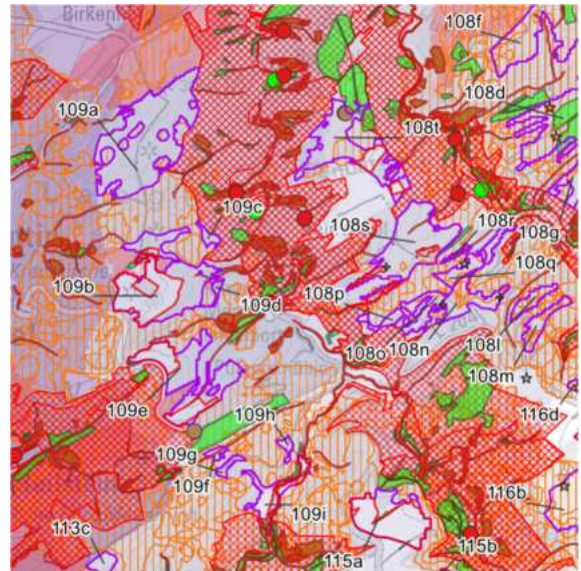


Fläche Nr. 109

Landkreis Cochem-Zell,
VG Cochem und VG Zell (Mosel),
OG Bruttig-Fankel, Ellenz-Poltersdorf, Mittelstrimmig und Altstrimmig

Auszug RROP 2017, 1. Teilfortschreibung:

Verbleibende Konfliktpotenziale:



Flächengröße [ha]: 171
(109a=63, 109b=51, 109c=2, 109d=1, 109e=36,
109f=2, 109g=2, 109h=2, 109i=12)

Windklasse (140m Ref>80%):
-

Art des Vorranggebietes:
Windenergienutzung

Vorbehaltsgebiet für FFPVA [ha]:
Ja (109b=24, 109e=14 und 109i=5)

Aktuelle artenschutzspezifische Erkenntnisse / kleinteilige Schutzgebiete:

Biotopt §30 BNatSchG: Wärmelieb. Eichenwald [GB-5809-0057-2008](#) (109a), [GB-5809-0866-2008](#) (109b), Mittelgebirgsbach [GB-5809-0103-2008](#) (109a), [GB-5809-0619-2008](#) (109a), [GB-5809-0843-2008](#) (109e), [GB-5809-0415-2008](#) (109i), Quellbach [GB-5809-0863-2008](#) (109b), [GB-5809-0075-2008](#) (109f), Bachbegleitender Erlenwald [GB-5809-0445-2008](#) (109i)

Biotopt: Wärmelieb. Eichenwald [BT-5809-0057-2008](#) (109a), [BT-5809-0866-2008](#) (109b), Mittelgebirgsbach [BT-5809-0103-2008](#) (109a), [BT-5809-0619-2008](#) (109a), [BT-5809-0843-2008](#) (109e), [BT-5809-0415-2008](#) (109i), Quellbach [BT-5809-0863-2008](#) (109b), [BT-5809-0075-2008](#) (109f), Bachbegleitender Erlenwald [BT-5809-0445-2008](#) (109i), Magerwiese [BT-5809-0049-2008](#) (109e), [BT-5809-0425-2011](#) (109i), Eichen-Hainbuchenmischwald [BT-5809-0443-2008](#) (109e), Fettwiese, Flachlandausbildung (Glatthaferwiese) [BT-5809-0711-2008](#) (109b)

Aussage des RROP-Entwurfs VR [Nr. und ha]:

VR Landwirtschaft (109i=5)
VR Forstwirtschaft (109a=3,109b=1,109d=0,1,
109e=7,109f=0,3)

Aussage des RROP-Entwurfs VB [Nr. und ha]:


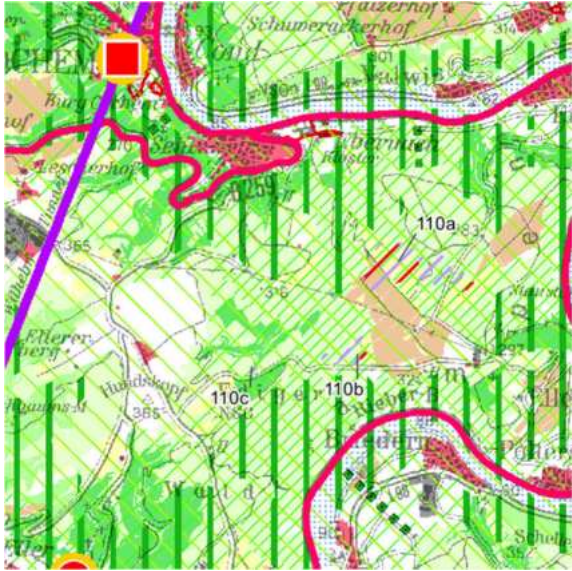
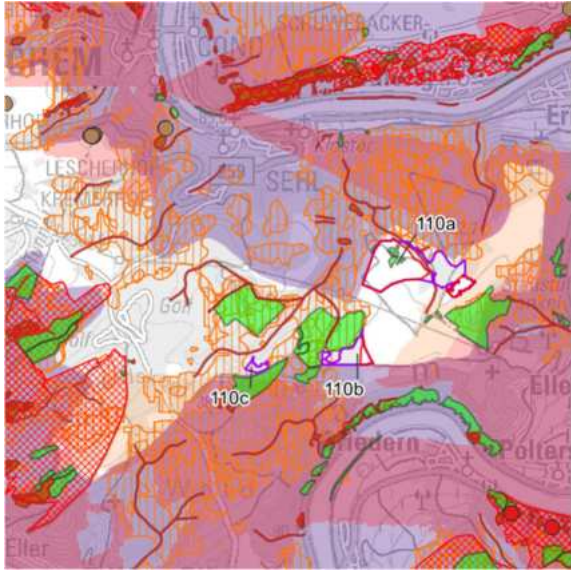
VB Erholung und Tourismus (komplett)
 VB Landwirtschaft (109b=20,109e=5,109i=1)
 VB regionaler Biotopverbund (komplett außer
 109i=11)

Aussagen der SUP und zum Landschaftsbild / Denkmalschutz:

Gesamtanlagen mit erheblicher Fernwirkung – Konfliktpotential sehr hoch, Lahikula Stufe III und IV (bestehendes Windenergiegebiet entsprechend § 2 WindBG)

Ggf. sonstige relevante Faktoren der Detailbetrachtung:

—

| | |
|---|---|
|  Planungs-gemeinschaft Mittelrhein-Westerwald | Fläche Nr. 110 |
| Landkreis Cochem-Zell, VG Cochem, OG Ernst, Ellenz-Poltersdorf und Ediger-Eller | |
| Auszug RROP 2017, 1. Teilfortschreibung: | Verbleibende Konfliktpotenziale: |
|  |  |
| Flächengröße [ha]: 41 (110a=33, 110b=7, 110c=1) | Windklasse (140m Ref>80%): - |
| Art des Vorranggebietes: Windenergienutzung | Vorbehaltsgebiet für FFPVA [ha]: Ja (110a=23 und 110b=2) |
| Aktuelle artenschutzspezifische Erkenntnisse / kleinteilige Schutzgebiete: Biotop §30 BNatSchG: Quellbach GB-5809-0618-2007 (110a), Mittelgebirgsbach GB-5809-0620-2007 (110a), Biotop: Quellbach BT-5809-0618-2007 (110a), Mittelgebirgsbach BT-5809-0620-2007 (110a), Teich BT-5809-0626-2007 (110a), Streuobstweide BT-5809-0622-2007 (110a), BT-5809-0624-2007 (110a), Eichen-Buchenmischwald BT-5809-0630-2007 (110a) | |
| Aussage des RROP-Entwurfs VR [Nr. und ha]: VR Landwirtschaft (110a=6) VR regionaler Biotopverbund (110a=24, 110b=7) | Aussage des RROP-Entwurfs VB [Nr. und ha]: VB Erholung und Tourismus (komplett) VB Landwirtschaft (110a=14, 110b=1) VB regionaler Biotopverbund (110a=3, 110b=0, 110c=1) |
| Aussagen der SUP und zum Landschaftsbild / Denkmalschutz: Gesamtanlagen mit erheblicher Fernwirkung – Konfliktpotential hoch | |
| Ggf. sonstige relevante Faktoren der Detailbetrachtung: - | |

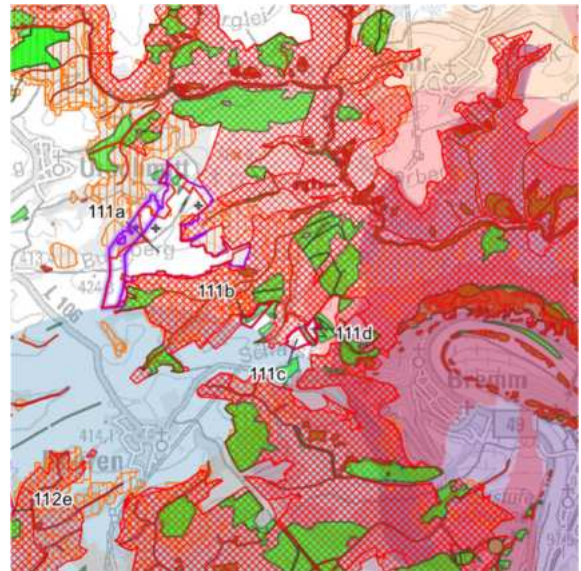


Landkreis Cochem-Zell, VG Cochem und VG Ulmen,
OG Ediger-Eller, Bremm, Kliding und Urschmitt

Auszug RROP 2017, 1. Teilfortschreibung:



Verbleibende Konfliktpotenziale:



Flächengröße [ha/ha Repowering]: 69/18
(111a=61/18, 111b=3, 111c=3, 111d=2)

Windklasse (140m Ref>80%):
-

Art des Vorranggebietes:
Windenergienutzung und Repowering

Vorbehaltsgebiet für FFPVA [ha]:
Ja (111a=61, 111b=3, 111c=3, 111d=2)

Aktuelle artenschutzspezifische Erkenntnisse / kleinteilige Schutzgebiete:

Fachbeitrag Artenschutz: Kat. I und Kat. II (111a)

Biotop: Wärmeliebende Gebüsche [BT-5808-0690-2007](#) (111a), Strauchhecke [BT-5808-0692-2007](#) (111a), Buchenwald [BT-5808-0522-2011](#) (111b), Gebüsche mittlerer Standorte [BT-5808-0698-2007](#) (111a), [BT-5808-0536-2007](#) (111b), [BT-5808-0524-2007](#) (111c, 111d), Fettwiese, Flachlandausbildung (Glatthaferwiese) [BT-5808-0526-2011](#) (111d)

Aussage des RROP-Entwurfs VR [Nr. und ha]:

VR Landwirtschaft (111a=-/0,4)
VR Grundwasserschutz (111a=43/13, 111b=2, 111c=3, 111d=2)

Aussage des RROP-Entwurfs VB [Nr. und ha]:


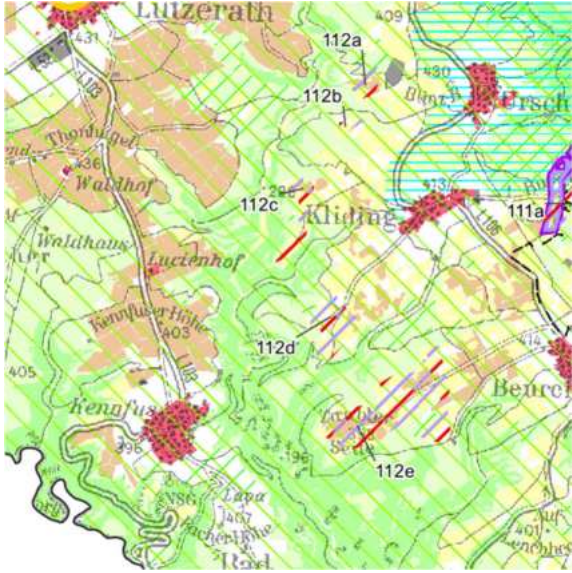
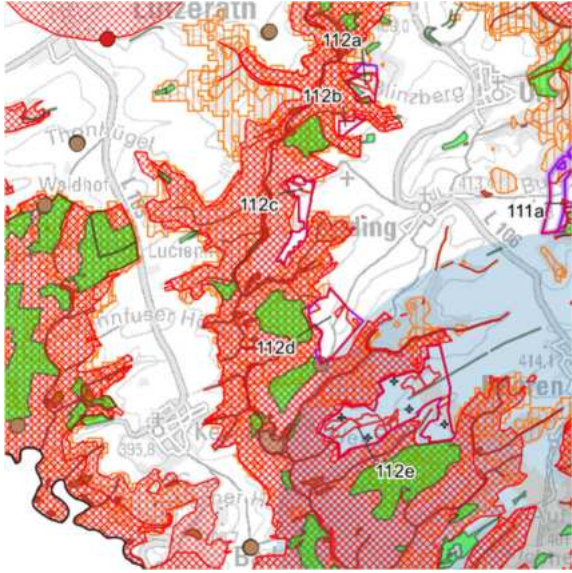
VB Erholung und Tourismus (komplett)
VB Landwirtschaft
(111a=41/9, 111b=3, 111c=3, 111d=1)
VB Forstwirtschaft (111a=0,05/0,03, 111b=0,1)
VB regionaler Biotopverbund
(111a=9/8, 111b=1, 111c=3)


Aussagen der SUP und zum Landschaftsbild / Denkmalschutz:

-

Ggf. sonstige relevante Faktoren der Detailbetrachtung:

111a: vorauss. Bauhöhe v. 605 m über NN, max. Bauhöhen sollen i.R. BImSchG-Verfahren mit WBV abgestimmt werden

| | |
|--|---|
|  Planungs-gemeinschaft Mittelrhein-Westerwald | Fläche Nr. 112 |
| Landkreis Cochem-Zell, VG Ulmen, OG Beuren, Kliding und Urschmitt | |
| Auszug RROP 2017, 1. Teilfortschreibung: | Verbleibende Konfliktpotenziale: |
|  |  |
| Flächengröße [ha]: 101 (112a=7, 112b=2, 112c=10, 112d=20, 112e=61) | Windklasse (140m Ref>80%): - |
| Art des Vorranggebietes: Windenergienutzung | Vorbehaltsgebiet für FFPVA [ha]: Ja (112a=3, 112b=2, 112c=9, 112d=17, 112e=40) |
| Aktuelle artenschutzspezifische Erkenntnisse / kleinteilige Schutzgebiete: Fachbeitrag Artenschutz: Kat. I und Kat. II (112e) Biotop: Wärmeliebende Gebüsche BT-5808-0884-2007 (112a), Strauchhecke BT-5908-0089-2007 (112e), Eichen-Buchenmischwald BT-5908-0093-2011 (112d) | |
| Aussage des RROP-Entwurfs VR [Nr. und ha]: VR Landwirtschaft (112a=2, 112c=1, 112d=1, 112e=13) VR Forstwirtschaft (112d=0,1) VR regionaler Biotopverbund (112d=1) | Aussage des RROP-Entwurfs VB [Nr. und ha]: VB Erholung und Tourismus (komplett) VB Landwirtschaft (112a=3, 112b=2, 112c=8, 112d=12, 112e=37) VB regionaler Biotopverbund (112a=3, 112c=0,6, 112d=0,01, 112e=0,1) |
| Aussagen der SUP und zum Landschaftsbild / Denkmalschutz: Gesamtanlagen mit erheblicher Fernwirkung – Konfliktpotential hoch und sehr hoch | |
| Ggf. sonstige relevante Faktoren der Detailbetrachtung: 112e: vorauss. Bauhöhe v. 605 m über NN, max. Bauhöhen sollen i.R. BImSchG-Verfahren mit WBV abgestimmt werden, Erdbebenschutzbereich Ausschluss 3km (112e); bestehendes Windenergiegebiet entsprechend § 2 WindBG | |

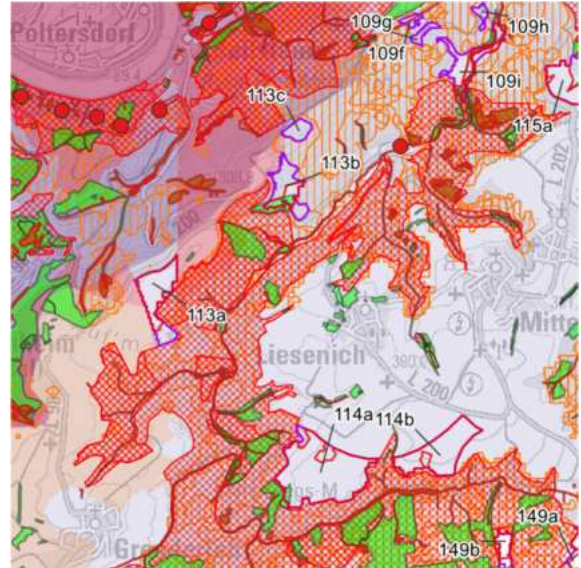
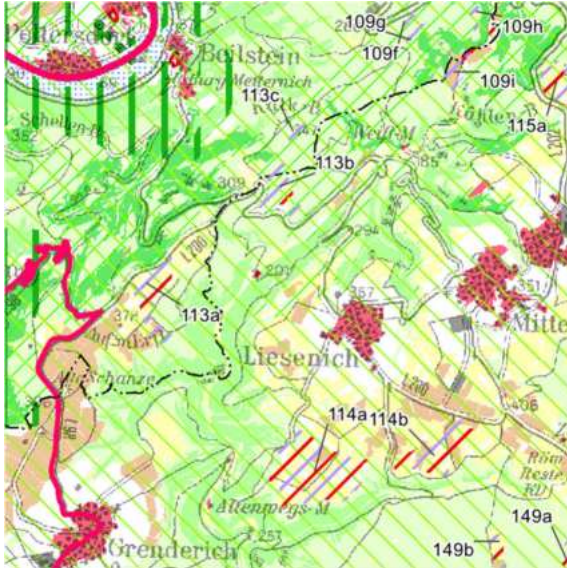


Fläche Nr. 113

Landkreis Cochem-Zell, VG Cochem und VG Zell (Mosel),
OG Senheim, Beilstein, Ellenz-Polterdorf und Liesenich

Auszug RROP 2017, 1. Teilfortschreibung:

Verbleibende Konfliktpotenziale:



Flächengröße [ha]: 32
(113a=16, 113b=12, 113c=4)

Windklasse (140m Ref>80%):
-

Art des Vorranggebietes:
Windenergienutzung

Vorbehaltsgebiet für FFPVA [ha]:
Ja (113a=13 und 113b=4)

Aktuelle artenschutzspezifische Erkenntnisse / kleinteilige Schutzgebiete:

Biotoptyp: Obstbaumgruppe [BT-5909-0686-2008](#) (113b),
Fettwiese, Flachlandausbildung (Glatthaferwiese) [BT-5909-0684-2008](#) (113b)

Aussage des RROP-Entwurfs VR [Nr. und ha]:

VR Landwirtschaft (113a=2)

Aussage des RROP-Entwurfs VB [Nr. und ha]:


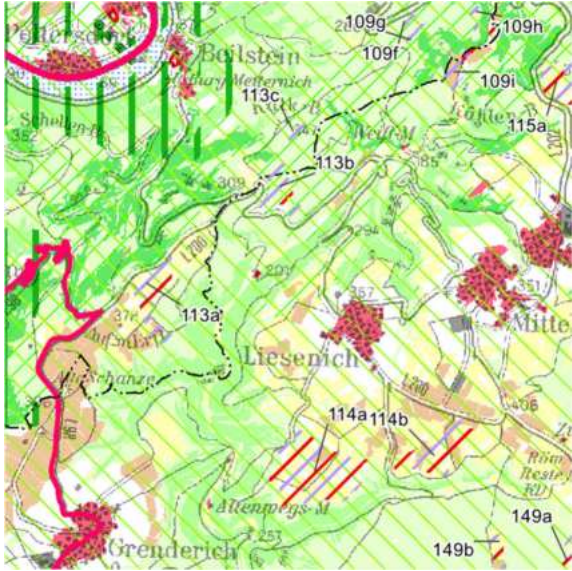
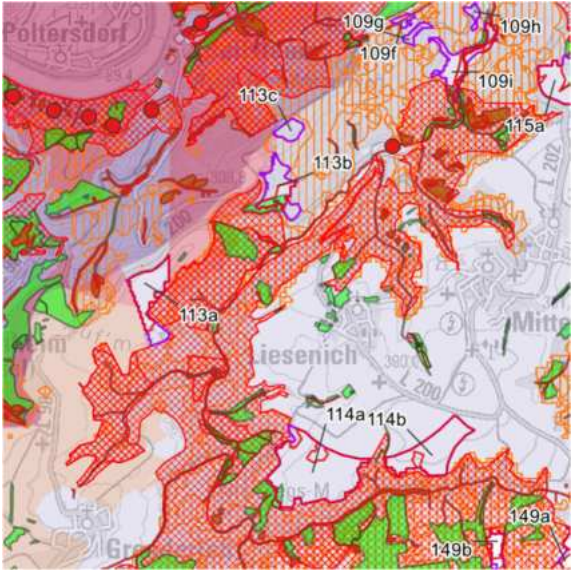
VB Erholung und Tourismus (komplett)
VB Landwirtschaft (113a=9,113b=3)
VB regionaler Biotopverbund
(113a=2,113b=12,113c=4)

Aussagen der SUP und zum Landschaftsbild / Denkmalschutz:

Lahikula Stufe IV

Ggf. sonstige relevante Faktoren der Detailbetrachtung:

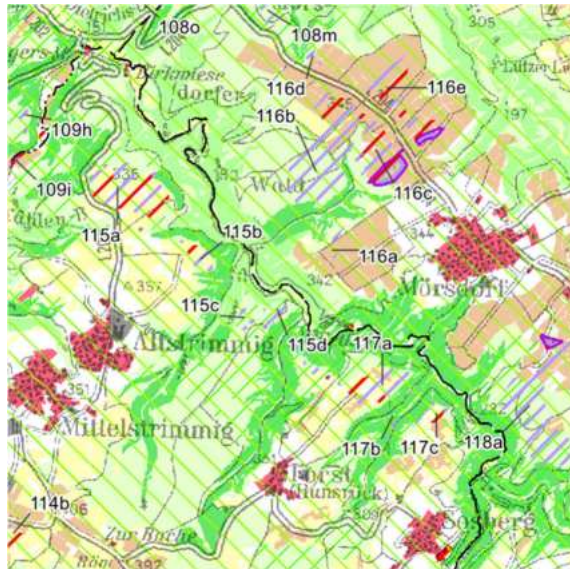
1

| | |
|--|---|
|  Planungs-gemeinschaft Mittelrhein-Westerwald | Fläche Nr. 114 |
| Landkreis Cochem-Zell, VG Zell (Mosel), OG Mittelstrimmig und Liesenich | |
| Auszug RROP 2017, 1. Teilfortschreibung: | Verbleibende Konfliktpotenziale: |
|  |  |
| Flächengröße [ha]: 68 (114a=46, 114b=22) | Windklasse (140m Ref>80%): - |
| Art des Vorranggebietes: Windenergienutzung | Vorbehaltsgebiet für FFPVA [ha]: Ja (114a=42 und 114b=21) |
| Aktuelle artenschutzspezifische Erkenntnisse / kleinteilige Schutzgebiete: Biotop: Buchenwald BT-5909-0739-2008 (114a), Magerwiese BT-5909-0740-2008 (114a) | |
| Aussage des RROP-Entwurfs VR [Nr. und ha]: VR Landwirtschaft (114a=2, 114b=5) | Aussage des RROP-Entwurfs VB [Nr. und ha]: VB Erholung und Tourismus (komplett) VB Landwirtschaft (114a=28, 114b=14) |
| Aussagen der SUP und zum Landschaftsbild / Denkmalschutz: Lahikula Stufe IV | |
| Ggf. sonstige relevante Faktoren der Detailbetrachtung: - | |

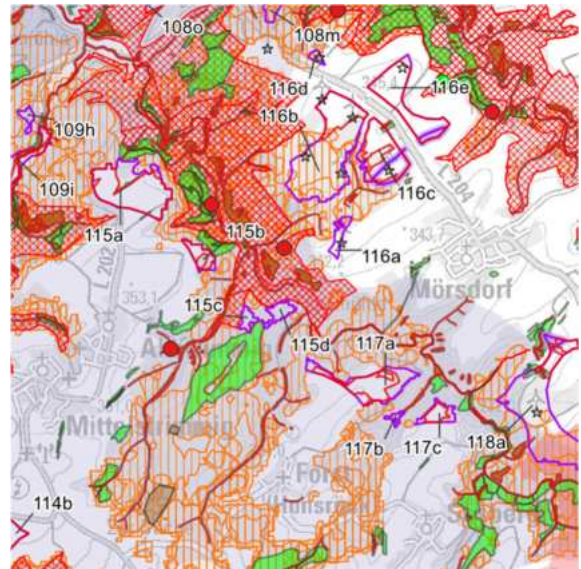


Landkreis Cochem-Zell, VG Zell (Mosel), OG Altstrimmig

Auszug RROP 2017, 1. Teilfortschreibung:



Verbleibende Konfliktpotenziale:



Flächengröße [ha]: 40
(115a=29, 115b=5, 115c=2, 115d=4)

Windklasse (140m Ref>80%):
-

Art des Vorranggebietes:
Windenergienutzung

Vorbehaltsgebiet für FFPVA [ha]:
Ja (115a=23 und 115b=3)

Aktuelle artenschutzspezifische Erkenntnisse / kleinteilige Schutzgebiete:

Biotop: Strauchhecke [BT-5809-0777-2008](#) (115a), Eichen-Buchenmischwald [BT-5809-0487-2008](#) (115a), [BT-5909-0621-2008](#) (115c,115d), Gebüsch mittlerer Standorte [BT-5809-0779-2008](#) (115a), Buchenmischwald mit einheimischen Laubbaumarten [BT-5809-0517-2008](#) (115b)

Aussage des RROP-Entwurfs VR [Nr. und ha]:

VR Forstwirtschaft (115a=0,3,115b=0,1,115d=0,1)

Aussage des RROP-Entwurfs VB [Nr. und ha]:

VB Erholung und Tourismus (komplett)
VB Landwirtschaft (115a=18,115b=3)
VB regionaler Biotopverbund
(115a=2,115b=0,2,115c=2,115d=4)

Aussagen der SUP und zum Landschaftsbild / Denkmalschutz:

Lahikula Stufe IV

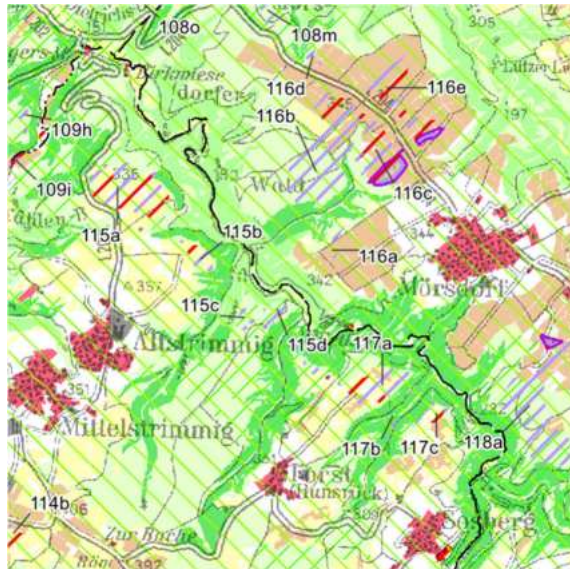
Ggf. sonstige relevante Faktoren der Detailbetrachtung:

-

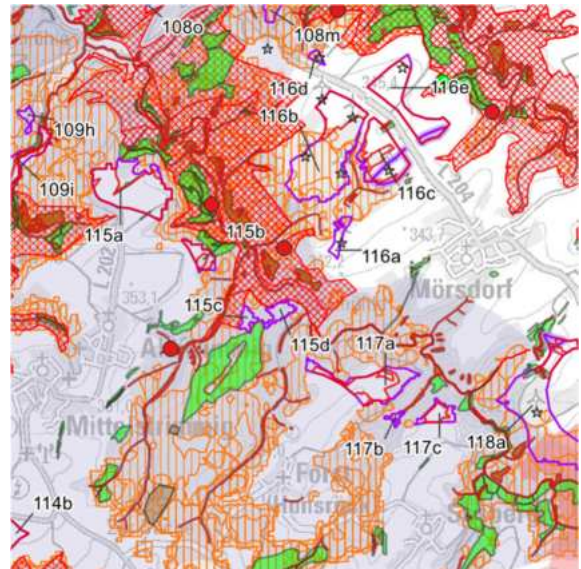


Landkreis Rhein-Hunsrück-Kreis, VG Kastellaun, OG Mörsdorf

Auszug RROP 2017, 1. Teilfortschreibung:



Verbleibende Konfliktpotenziale:



Flächengröße [ha/ha Repowering]: 84/8
(116a=4, 116b=45, 116c=15/6, 116d=1, 116e=19/2)

Windklasse (140m Ref>80%):
-

Art des Vorranggebietes:
Windenergienutzung und Repowering

Vorbehaltsgebiet für FFPVA [ha]:
Ja (116b=11, 116c=15 und 116e=19)

Aktuelle artenschutzspezifische Erkenntnisse / kleinteilige Schutzgebiete:

Fachbeitrag Artenschutz: Kat. II (116a,116b,116c,116d))
Biotop §30 BNatSchG: Rheinischer Glanzlieschgrasrasen [GB-5809-0539-2008](#) (116c)
Biotop: Magerwiese [BT-5809-0537-2008](#) (116c)

Aussage des RROP-Entwurfs VR [Nr. und ha]:

VR Landwirtschaft (116b=13,116c=10/5,116d=1,
116e=18/1)
VR Forstwirtschaft (116a=1,116b=0,3)

Aussage des RROP-Entwurfs VB [Nr. und ha]:


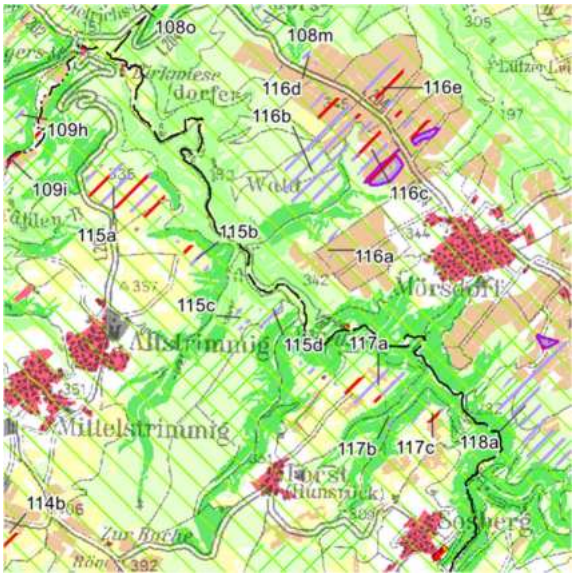
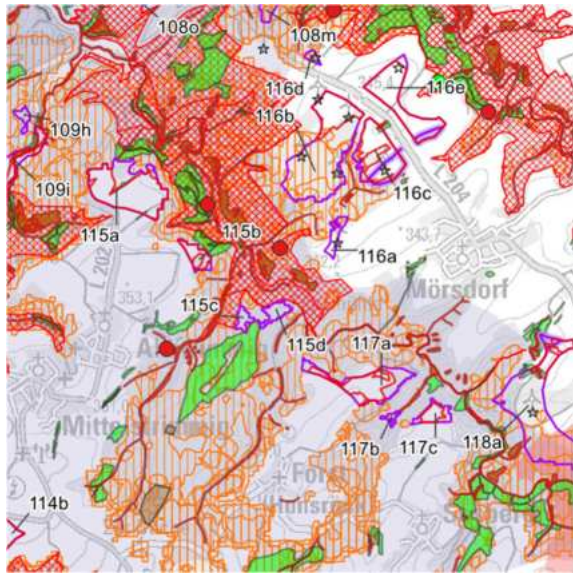
VB Erholung und Tourismus (komplett)
VB Landwirtschaft (116a=1,116b=3)
VB regionaler Biotopverbund (116d=1)

Aussagen der SUP und zum Landschaftsbild / Denkmalschutz:

-

Ggf. sonstige relevante Faktoren der Detailbetrachtung:

-

| | | |
|---|---|--|
|  <div>Planungs-gemeinschaft Mittelrhein-Westerwald</div> | <div>Fläche Nr. 117</div> | |
| <div>Landkreis Cochem-Zell, VG Zell (Mosel), OG Forst (Hunsrück) und Sosberg</div> | | |
| <div>Auszug RROP 2017, 1. Teilfortschreibung:</div> | <div>Verbleibende Konfliktpotenziale:</div> | |
|  |  | |
| <div>Flächengröße [ha]: 24 (117a=18, 117b=1, 117c=5)</div> | <div>Windklasse (140m Ref>80%): -</div> | |
| <div>Art des Vorranggebietes: Windenergienutzung</div> | <div>Vorbehaltsgebiet für FFPVA [ha]: Ja (117a=10 und 117c=3)</div> | |
| <div>Aktuelle artenschutzspezifische Erkenntnisse / kleinteilige Schutzgebiete:</div> <div>Biotop §30 BNatSchG: Mittelgebirgsbach GB-5910-0020-2008 (117b) Biotop: Mittelgebirgsbach BT-5910-0020-2008 (117b)</div> | | |
| <div>Aussage des RROP-Entwurfs VR [Nr. und ha]: VR Landwirtschaft (117a=2,117c=0,4) VR Forstwirtschaft (117a=0,1,117b=1,117c=0,1)</div> | <div>Aussage des RROP-Entwurfs VB [Nr. und ha]: VB Erholung und Tourismus (komplett) VB Landwirtschaft (117a=7,117c=2) VB regionaler Biotopverbund (117a=8,117b=1, 117c=1)</div> | |
| <div>Aussagen der SUP und zum Landschaftsbild / Denkmalschutz:</div> <div>Lahikula Stufe IV</div> | | |
| <div>Ggf. sonstige relevante Faktoren der Detailbetrachtung:</div> <div>-</div> | | |

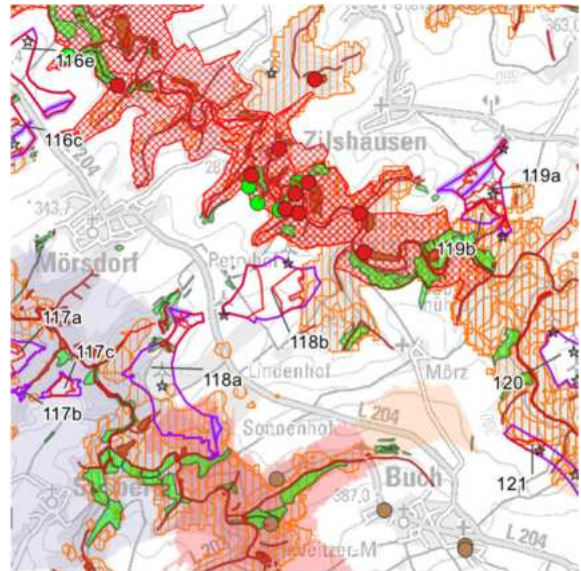


Landkreis Rhein-Hunsrück-Kreis, VG Kastellaun, OG Mörsdorf

Auszug RROP 2017, 1. Teilfortschreibung:



Verbleibende Konfliktpotenziale:



Flächengröße [ha/ha Repowering]: 82/3
(118a=44/3, 118b=38)

Windklasse (140m Ref>80%):
-

Art des Vorranggebietes:
Windenergienutzung und Repowering

Vorbehaltsgebiet für FFPVA [ha]:
Ja (118a=5 und 118b=20)

Aktuelle artenschutzspezifische Erkenntnisse / kleinteilige Schutzgebiete:

Fachbeitrag Artenschutz: Kat. II

Biotop §30 BNatSchG: Quellbach [GB-5910-0036-2008](#) (118a),
Sicker-, Sumpfquelle [GB-5910-0062-2008](#) (118a), [GB-5910-0082-2008](#) (118b),
Nass- und Feuchtwiese [GB-5910-0066-2008](#) (118a)

Biotop: Quellbach [BT-5910-0036-2008](#) (118a), Nass- und Feuchtwiese [BT-5910-0066-2008](#) (118a),
Sicker-, Sumpfquelle [BT-5910-0062-2008](#) (118a), [BT-5910-0082-2008](#) (118b),
Nass- und Feuchtwiese [BT-5910-0066-2008](#) (118a), Magerweide [BT-5910-0078-2008](#) (118a),
Fettwiese, Flachlandausbildung [BT-5910-0076-2008](#) (118a), Streuobstwiese [BT-5910-0080-2008](#) (118a)

Aussage des RROP-Entwurfs VR [Nr. und ha]:

VR Landwirtschaft (118a=6/0,4, 118b=20)
VR Forstwirtschaft (118a=0,2/0,1)
VR Grundwasserschutz (118b=15)

Aussage des RROP-Entwurfs VB [Nr. und ha]:


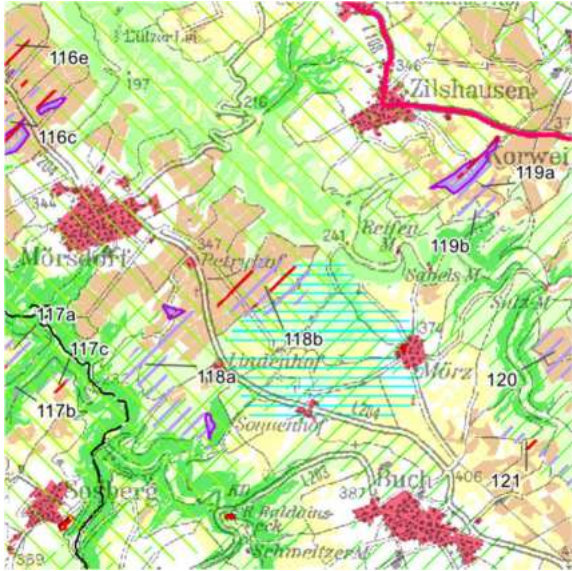
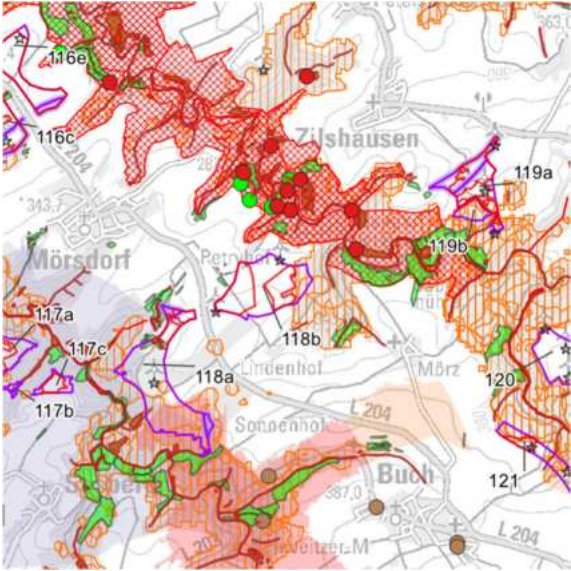
VB Erholung und Tourismus (118a=1/2, 118b=7)
VB Landwirtschaft (118a=8/2, 118b=1)
VB regionaler Biotopverbund (118a=31/1)

Aussagen der SUP und zum Landschaftsbild / Denkmalschutz:

Gesamtanlagen mit erheblicher Fernwirkung – Konfliktpotential sehr hoch, Lahikula Stufe IV (118a),

Ggf. sonstige relevante Faktoren der Detailbetrachtung:

-

| | |
|---|--|
|  Planungs-gemeinschaft Mittelrhein-Westerwald | Fläche Nr. 119 |
| Landkreis Rhein-Hunsrück-Kreis, VG Kastellaun, OG Zilshausen und Dommershausen | |
| Auszug RROP 2017, 1. Teilfortschreibung: | Verbleibende Konfliktpotenziale: |
|  |  |
| Flächengröße [ha/ha Repowering]: 17/8 (119a=13/8, 119b=4) | Windklasse (140m Ref>80%): 119a teilweise |
| Art des Vorranggebietes: Windenergienutzung und Repowering | Vorbehaltsgebiet für FFPVA [ha]: Ja (119a=13) |
| Aktuelle artenschutzspezifische Erkenntnisse / kleinteilige Schutzgebiete: Fachbeitrag Artenschutz: Kat. II Biotop §30 BNatSchG: Mittelgebirgsbach GB-5810-0927-2009 (119a) Biotop: Mittelgebirgsbach BT-5810-0927-2009 (119a) | |
| Aussage des RROP-Entwurfs VR [Nr. und ha]: VR Landwirtschaft (119a=5/2, 119b=20) VR Forstwirtschaft (119a=0,1) | Aussage des RROP-Entwurfs VB [Nr. und ha]: VB Erholung und Tourismus (119a=-/5) VB Landwirtschaft (119a=17/5) |
| Aussagen der SUP und zum Landschaftsbild / Denkmalschutz: - | |
| Ggf. sonstige relevante Faktoren der Detailbetrachtung: - | |

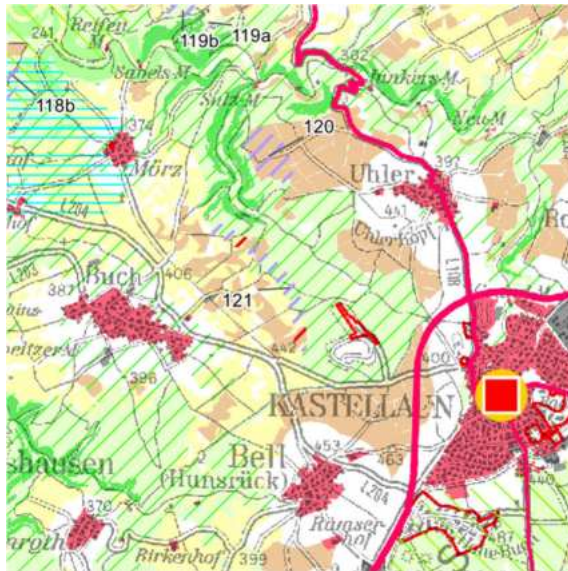


Planungs-gemeinschaft
Mittelrhein-Westerwald

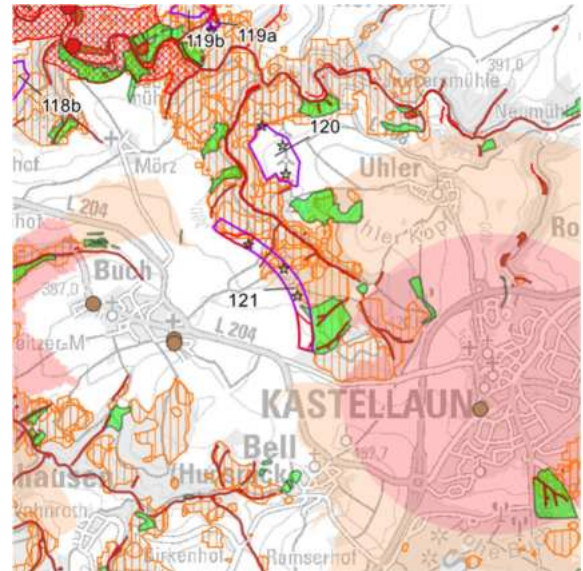
Fläche Nr. 120

Landkreis Rhein-Hunsrück-Kreis, VG Kastellaun, OG Uhler

Auszug RROP 2017, 1. Teilfortschreibung:



Verbleibende Konfliktpotenziale:



Flächengröße [ha]: 18

Windklasse (140m Ref>80%):

-

Art des Vorranggebietes:
Windenergienutzung

Vorbehaltsgebiet für FFPVA [ha]:
nein

Aktuelle artenschutzspezifische Erkenntnisse / kleinteilige Schutzgebiete:

Fachbeitrag Artenschutz: Kat. II

Aussage des RROP-Entwurfs VR [Nr. und ha]:

VR Landwirtschaft (120=17)

Aussage des RROP-Entwurfs VB [Nr. und ha]:

VB regionaler Biotopverbund (120=1)

Aussagen der SUP und zum Landschaftsbild / Denkmalschutz:

-

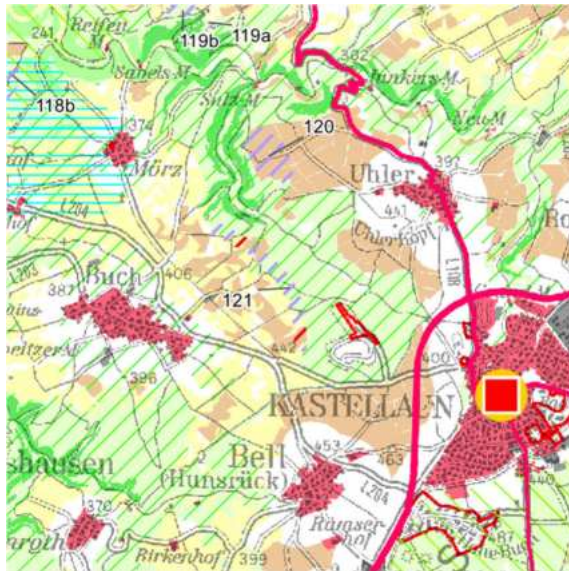
Ggf. sonstige relevante Faktoren der Detailbetrachtung:

-

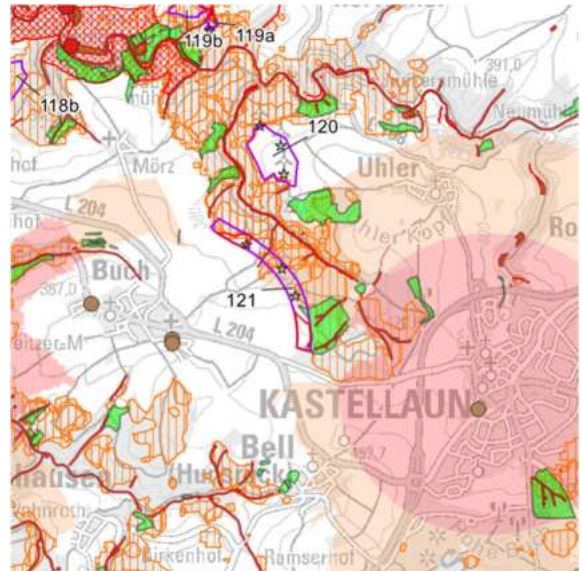


Landkreis Rhein-Hunsrück-Kreis, VG Kastellaun, OG Buch

Auszug RROP 2017, 1. Teilfortschreibung:



Verbleibende Konfliktpotenziale:



Flächengröße [ha]: 22

Windklasse (140m Ref>80%):

-

Art des Vorranggebietes:
Windenergienutzung

Vorbehaltsgebiet für FFPVA [ha]:
Ja (6)

Aktuelle artenschutzspezifische Erkenntnisse / kleinteilige Schutzgebiete:

Fachbeitrag Artenschutz: Kat. II

Biotop §30 BNatSchG: Mittelgebirgsbach [GB-5910-0195-2009](#)

Biotop: Mittelgebirgsbach [BT-5910-0195-2009](#), Eichen-Buchenmischwald [BT-5910-0183-2009](#)

Aussage des RROP-Entwurfs VR [Nr. und ha]:

VR Landwirtschaft (121=4)

Aussage des RROP-Entwurfs VB [Nr. und ha]:


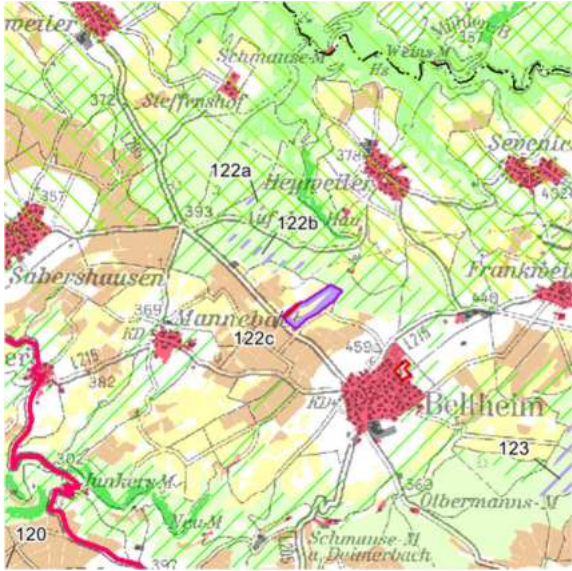
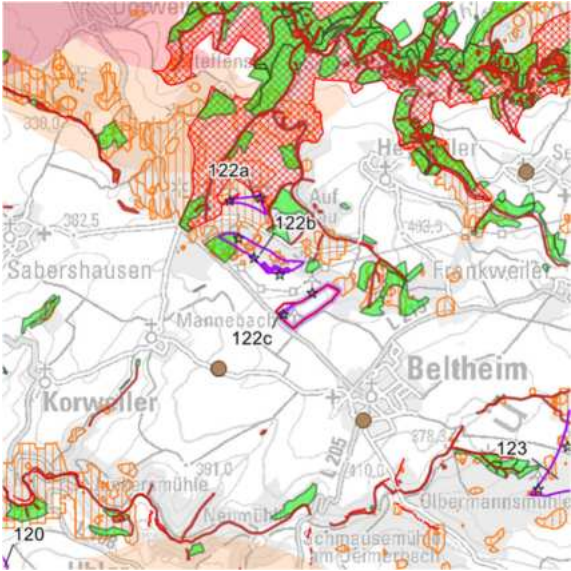
VB Landwirtschaft (121=5)
VB regionaler Biotopverbund (121=14)


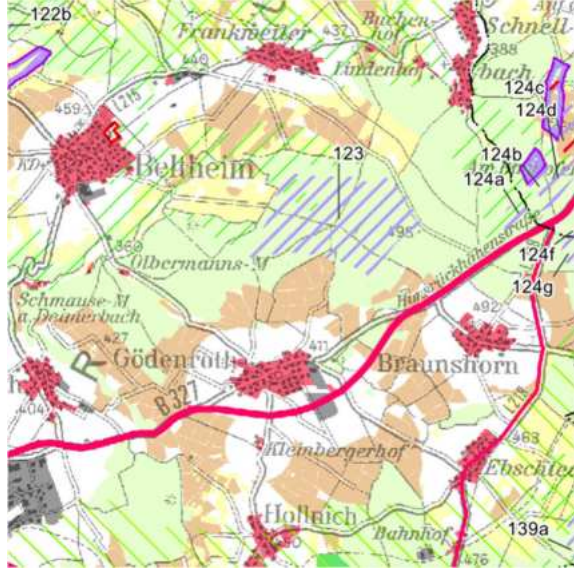
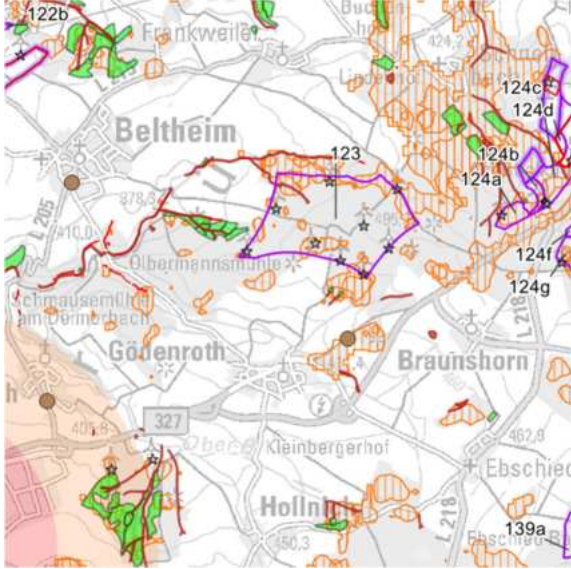
Aussagen der SUP und zum Landschaftsbild / Denkmalschutz:

Gesamtanlagen mit erheblicher Fernwirkung – Konfliktpotential hoch

Ggf. sonstige relevante Faktoren der Detailbetrachtung:

-

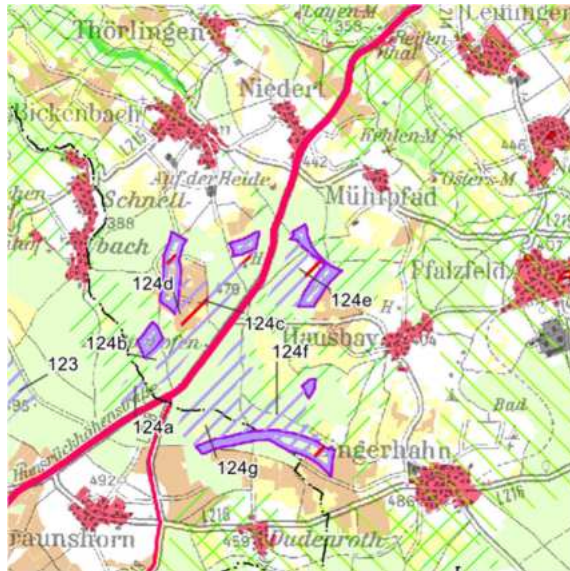
| | |
|--|---|
|  Planungs-gemeinschaft Mittelrhein-Westerwald | Fläche Nr. 122 |
| Landkreis Rhein-Hunsrück-Kreis, VG Kastellaun, OG Beltheim und Dommershausen | |
| Auszug RROP 2017, 1. Teilfortschreibung: | Verbleibende Konfliktpotenziale: |
|  |  |
| Flächengröße [ha/ha Repowering]: 13/10 (122a=2, 122b=10, 122c=1/10) | Windklasse (140m Ref>80%): 122b und 122a teilweise |
| Art des Vorranggebietes: Windenergienutzung und Repowering | Vorbehaltsgebiet für FFPVA [ha]: Ja (122c=10) |
| Aktuelle artenschutzspezifische Erkenntnisse / kleinteilige Schutzgebiete: Fachbeitrag Artenschutz: Kat. II (122a,122b) Biotop: Buchenwald BT-5810-0686-2009 (122b) | |
| Aussage des RROP-Entwurfs VR [Nr. und ha]: - | Aussage des RROP-Entwurfs VB [Nr. und ha]: VB Erholung und Tourismus (122a=2) VB Landwirtschaft (122b=0,4,122c=1/8) VB regionaler Biotopverbund (122a=2,122b=9,122c=-/0,1) |
| Aussagen der SUP und zum Landschaftsbild / Denkmalschutz: - | |
| Ggf. sonstige relevante Faktoren der Detailbetrachtung: - | |

| | | |
|---|---|--|
|  <div>Planungsgemeinschaft Mittelrhein-Westerwald</div> | Fläche Nr. 123 | |
| Landkreis Rhein-Hunsrück-Kreis, VG Kastellaun, OG Beltheim und Gödenroth | | |
| Auszug RROP 2017, 1. Teilfortschreibung: | Verbleibende Konfliktpotenziale: | |
|  |  | |
| Flächengröße [ha]: 112 | Windklasse (140m Ref>80%): - | |
| Art des Vorranggebietes: Windenergienutzung | Vorbehaltsgebiet für FFPVA [ha]: nein | |
| Aktuelle artenschutzspezifische Erkenntnisse / kleinteilige Schutzgebiete: Fachbeitrag Artenschutz: Kat. II Biotop §30 BNatSchG: Quellbach GB-5810-0904-2009 Biotop: Quellbach BT-5810-0904-2009 | | |
| Aussage des RROP-Entwurfs VR [Nr. und ha]: VR Landwirtschaft (123=0,2) | Aussage des RROP-Entwurfs VB [Nr. und ha]: VB Landwirtschaft (123=0,01) VB regionaler Biotopverbund (123=7) | |
| Aussagen der SUP und zum Landschaftsbild / Denkmalschutz: - | | |
| Ggf. sonstige relevante Faktoren der Detailbetrachtung: - | | |

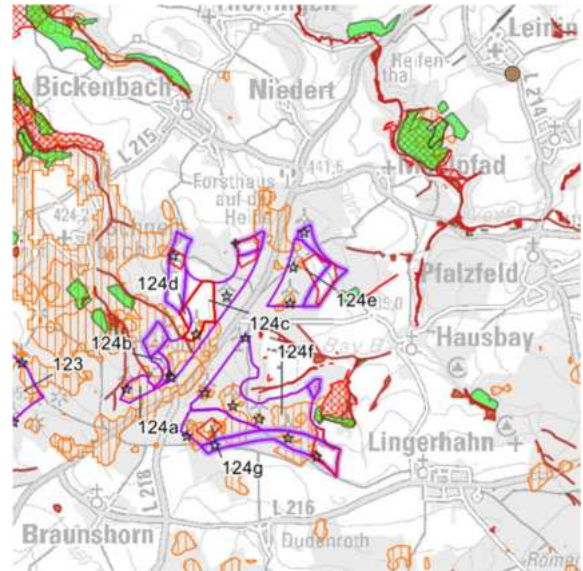


Landkreis Rhein-Hunsrück-Kreis, VG Kastellaun und VG Hunsrück-Mittelrhein,
OG Beltheim, Braunschorn, Lingerhahn, Hausbay und Bickenbach

Auszug RROP 2017, 1. Teilfortschreibung:



Verbleibende Konfliktpotenziale:



Flächengröße [ha/ha Repowering]: 132/81
(124a=5, 124b=3, 124c=38/20, 124d=1,
124e=21/11, 124f=48/14, 124g=16/6)

Windklasse (140m Ref>80%):
124c kleiner Teil

Art des Vorranggebietes:
Windenergienutzung und Repowering

Vorbehaltsgebiet für FFPVA [ha]:
Ja (124c=16, 124d=3, 124e=8, 124f=6 und 124g=3)

Aktuelle artenschutzspezifische Erkenntnisse / kleinteilige Schutzgebiete:

Fachbeitrag Artenschutz: Kat. II (124a, 124b, 124c, 124e, 124f, 124g)

Biotop §30 BNatSchG: Quellbach [GB-5811-0409-2009](#) (124c)

Biotop: Quellbach [BT-5811-0409-2009](#) (124c)

Aussage des RROP-Entwurfs VR [Nr. und ha]:

VR Landwirtschaft (124c=10/6, 124d=2)

Aussage des RROP-Entwurfs VB [Nr. und ha]:


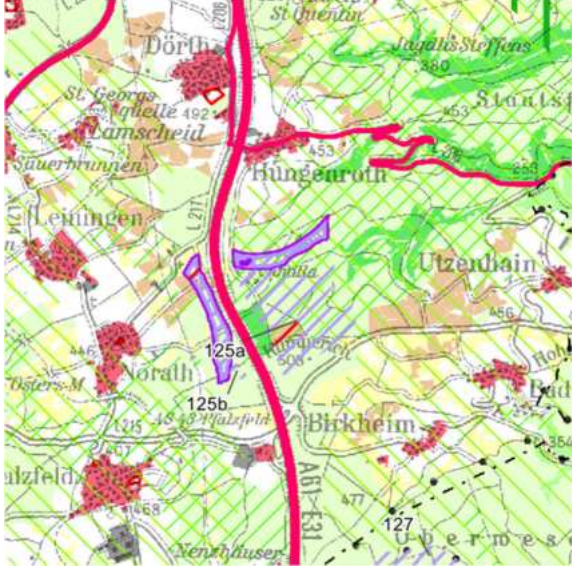
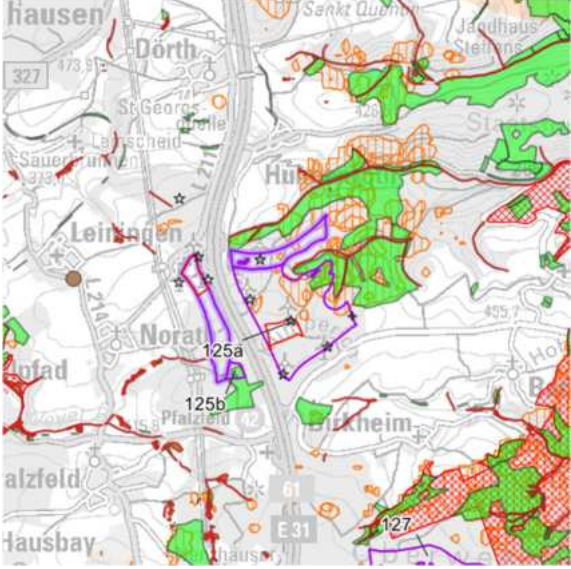
VB Landwirtschaft
(124c=5/4, 124e=1/3, 124f=1/3, 124g=3)
VB regionaler Biotopverbund (124a=4, 124b=0, 1,
124c=3/2, 124d=0, 1, 124e=2/2, 124f=8/1)


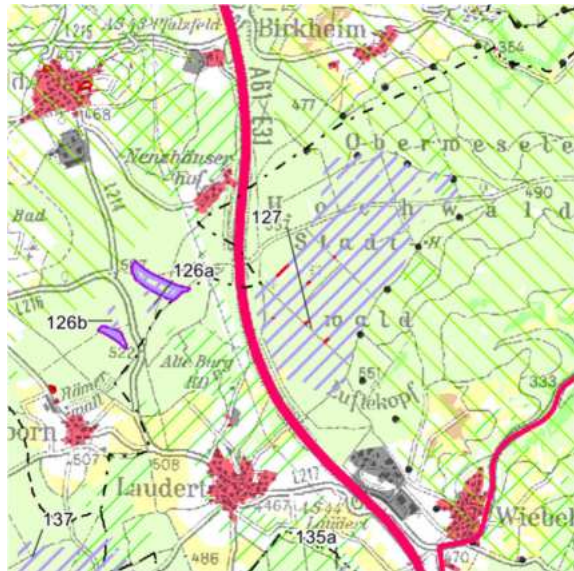
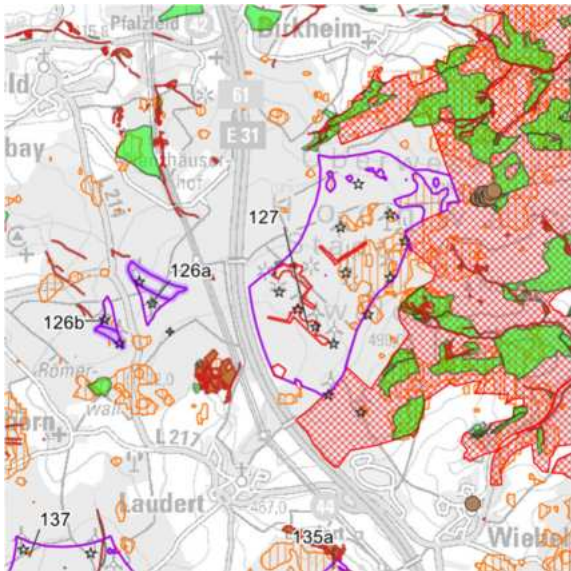
Aussagen der SUP und zum Landschaftsbild / Denkmalschutz:


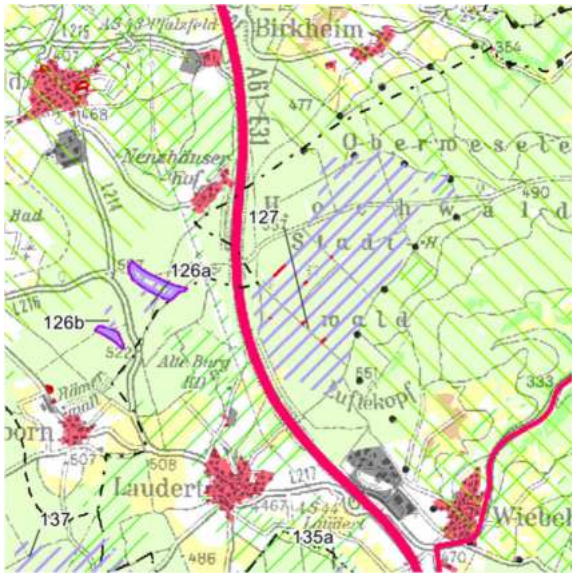
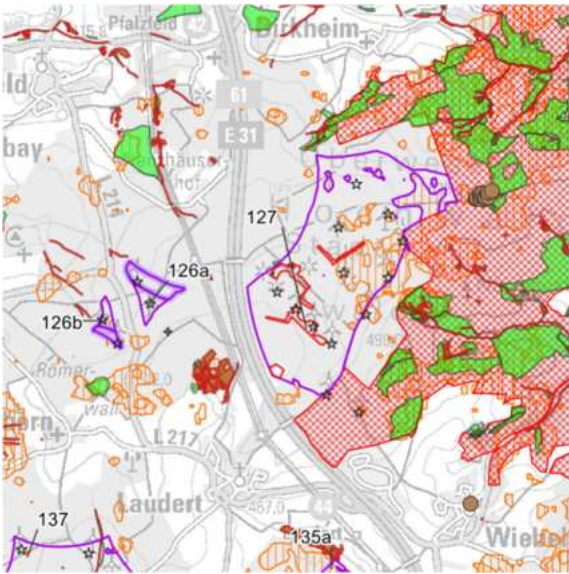
-


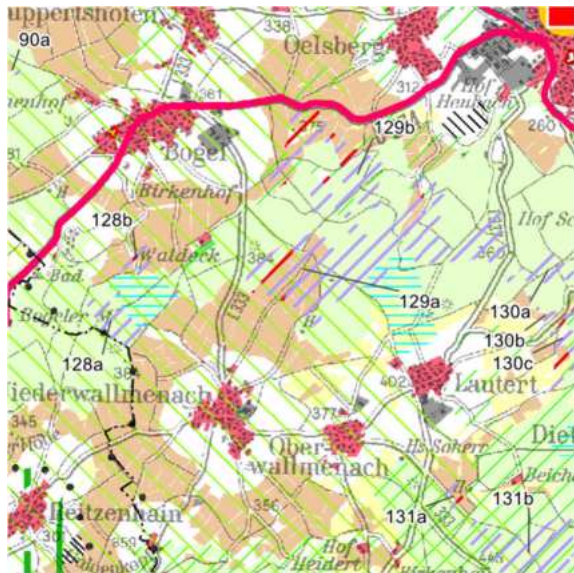
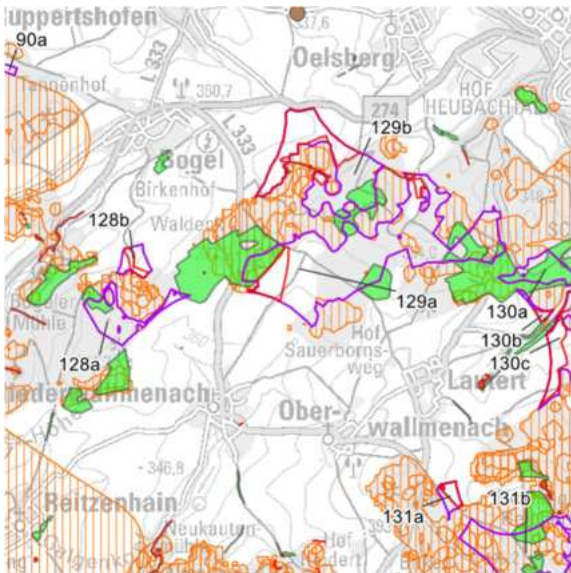
Ggf. sonstige relevante Faktoren der Detailbetrachtung:


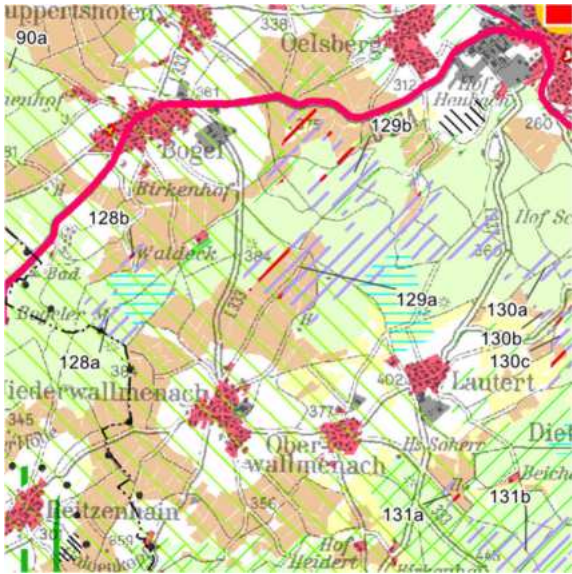
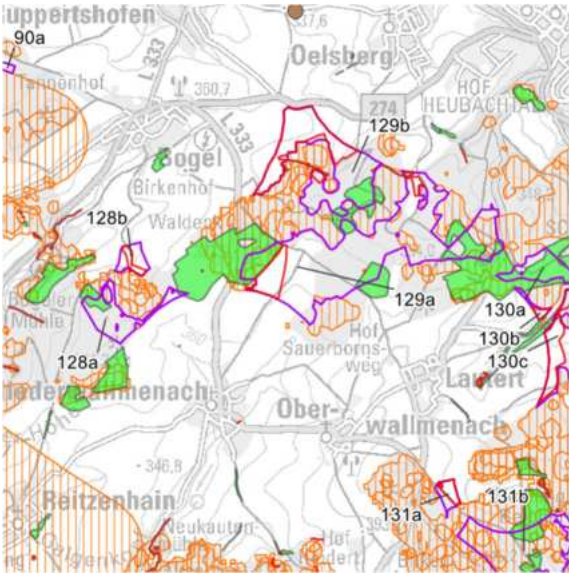
-


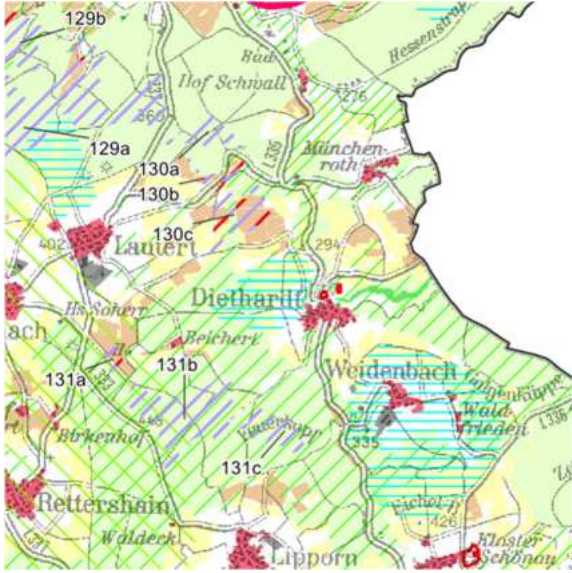
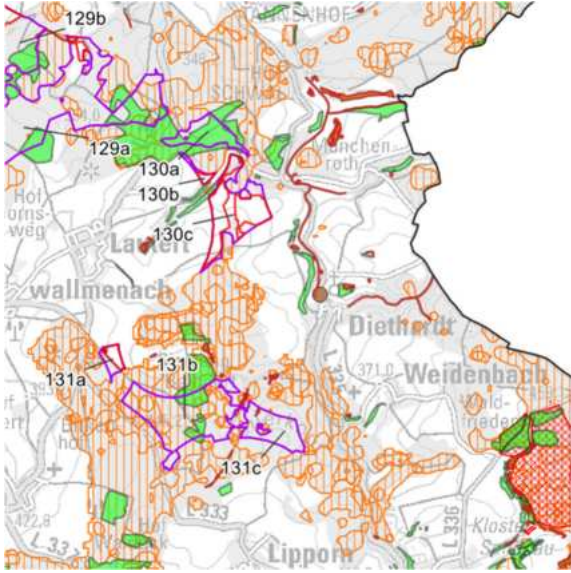
| | |
|---|---|
|  Planungs-gemeinschaft Mittelrhein-Westerwald | Fläche Nr. 125 |
| Landkreis Rhein-Hunsrück-Kreis, VG Kastellaun und VG Hunsrück-Mittelrhein, OG Beltheim, Braunshorn, Lingerhahn, Hausbay und Bickenbach | |
| Auszug RROP 2017, 1. Teilfortschreibung: | Verbleibende Konfliktpotenziale: |
|  |  |
| Flächengröße [ha/ha Repowering]: 78/33 (125a=76/14, 125b=2/19) | Windklasse (140m Ref>80%): 125a und 125b größtenteils |
| Art des Vorranggebietes: Windenergienutzung und Repowering | Vorbehaltsgebiet für FFPVA [ha]: Ja (125a=6 und 125b=5) |
| Aktuelle artenschutzspezifische Erkenntnisse / kleinteilige Schutzgebiete: Fachbeitrag Artenschutz: Kat. II (125a) Biotop: sekundäre Silikat-Blockschutt- / Feinschutthalde BT-5811-0163-2009 (125a), Buchenwald BT-5811-0149-2009 (125a), BT-5811-0183-2009 (125b) | |
| Aussage des RROP-Entwurfs VR [Nr. und ha]: VR Landwirtschaft (125a=5/-, 125b=-/1) VR Forstwirtschaft (125b=3/-) | Aussage des RROP-Entwurfs VB [Nr. und ha]: VB Erholung und Tourismus (125a=30/13) VB Landwirtschaft (125a=1/0,1,125b=-/3) VB regionaler Biotopverbund (125a=62/14,125b=-/3) |
| Aussagen der SUP und zum Landschaftsbild / Denkmalschutz: - | |
| Ggf. sonstige relevante Faktoren der Detailbetrachtung: - | |

| | | |
|--|----------------|---|
|  <div>Planungsgemeinschaft Mittelrhein-Westerwald</div> | Fläche Nr. 126 | |
| Landkreis Rhein-Hunsrück-Kreis, VG Hunsrück-Mittelrhein, OG Lingerhahn | | |
| Auszug RROP 2017, 1. Teilfortschreibung: | | Verbleibende Konfliktpotenziale: |
|  | |  |
| Flächengröße [ha/ha Repowering]: 8/10 (126a=5/8, 126b=3/2) | | Windklasse (140m Ref>80%): 126a und 126b fast komplett |
| Art des Vorranggebietes: Windenergienutzung und Repowering | | Vorbehaltsgebiet für FFPVA [ha]: nein |
| Aktuelle artenschutzspezifische Erkenntnisse / kleinteilige Schutzgebiete: Fachbeitrag Artenschutz: Kat. II (126b) | | |
| Aussage des RROP-Entwurfs VR [Nr. und ha]: - | | Aussage des RROP-Entwurfs VB [Nr. und ha]: - |
| Aussagen der SUP und zum Landschaftsbild / Denkmalschutz: - | | |
| Ggf. sonstige relevante Faktoren der Detailbetrachtung: - | | |

| | |
|---|---|
|  Planungs-gemeinschaft Mittelrhein-Westerwald | Fläche Nr. 127 |
| Landkreis Rhein-Hunsrück-Kreis, VG Hunsrück-Mittelrhein, OG Lingerhahn, Laudert und Damscheid | |
| Auszug RROP 2017, 1. Teilfortschreibung: | Verbleibende Konfliktpotenziale: |
|  |  |
| Flächengröße [ha]: 236 | Windklasse (140m Ref>80%): komplett |
| Art des Vorranggebietes: Windenergienutzung | Vorbehaltsgebiet für FFPVA [ha]: Ja (10) |
| Aktuelle artenschutzspezifische Erkenntnisse / kleinteilige Schutzgebiete: Biotop §30 BNatSchG: Nass- und Feuchtwiese GB-5911-0165-2008 Biotop: Nass- und Feuchtwiese BT-5911-0165-2008 , stehendes Kleingewässer BT-5911-0161-2008 , Erlen-Bruchwald BT-5911-0163-2008 | |
| Aussage des RROP-Entwurfs VR [Nr. und ha]: - | Aussage des RROP-Entwurfs VB [Nr. und ha]: VB Landwirtschaft (127=1) VB regionaler Biotopverbund (127=4) |
| Aussagen der SUP und zum Landschaftsbild / Denkmalschutz: - | |
| Ggf. sonstige relevante Faktoren der Detailbetrachtung: - | |

| | | |
|--|--|--|
|  <div>Planungsgemeinschaft Mittelrhein-Westerwald</div> | Fläche Nr. 128 | |
| Landkreis Rhein-Lahn-Kreis, VG Loreley und VG Nastätten, OG Reitzenhain, Bogel und Niederwallmenach | | |
| Auszug RROP 2017, 1. Teilfortschreibung: | Verbleibende Konfliktpotenziale: | |
|  |  | |
| Flächengröße [ha]: 24 (128a=17, 128b=7) | Windklasse (140m Ref>80%): - | |
| Art des Vorranggebietes: Windenergienutzung | Vorbehaltsgebiet für FFPVA [ha]: Ja (128b=2) | |
| Aktuelle artenschutzspezifische Erkenntnisse / kleinteilige Schutzgebiete: Fachbeitrag Artenschutz: Kat. II (128a) Biotop: Eichen-Buchenmischwald BT-5812-0247-2009 (128a), Buchenwald BT-5812-0569-2009 (128a) | | |
| Aussage des RROP-Entwurfs VR [Nr. und ha]: VR Landwirtschaft (128a=1, 128b=5) VR Grundwasserschutz (128a=2, 128b=1) | Aussage des RROP-Entwurfs VB [Nr. und ha]: VB Erholung und Tourismus (komplett) VB Landwirtschaft (128a=0,1,125b=1) | |
| Aussagen der SUP und zum Landschaftsbild / Denkmalschutz: - | | |
| Ggf. sonstige relevante Faktoren der Detailbetrachtung: - | | |

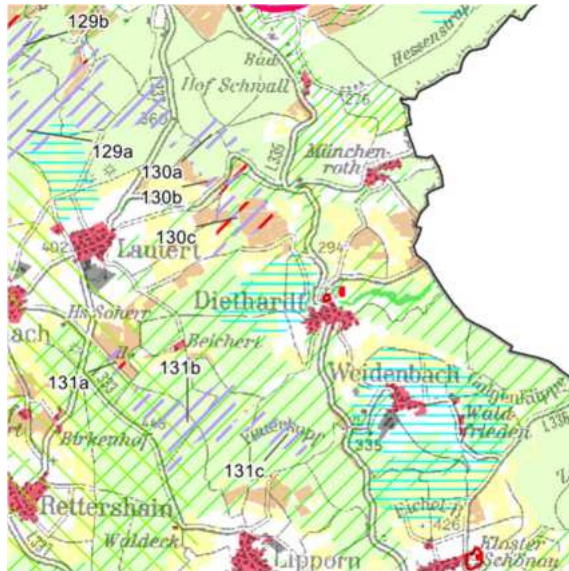
| | |
|--|---|
|  Planungs-gemeinschaft Mittelrhein-Westerwald | Fläche Nr. 129 |
| Landkreis Rhein-Lahn-Kreis, VG Nastätten, OG Bogel, Niederwallmenach, Oberwallmenach, Nastätten, Oelsberg und Ruppertshofen | |
| Auszug RROP 2017, 1. Teilfortschreibung: | Verbleibende Konfliktpotenziale: |
|  |  |
| Flächengröße [ha]: 186 (129a=133, 129b=53) | Windklasse (140m Ref>80%): - |
| Art des Vorranggebietes: Windenergienutzung | Vorbehaltsgebiet für FFPVA [ha]: Ja (129a=11 und 129b=25) |
| Aktuelle artenschutzspezifische Erkenntnisse / kleinteilige Schutzgebiete: Fachbeitrag Artenschutz: Kat. II (129a) Biotop §30 BNatSchG: Quellbach GB-5813-0362-2009 (129a,129b) Biotop: Quellbach BT-5813-0362-2009 (129a,129b), Buchenwald BT-5813-0029-2009 (129a), Eichen-Buchenmischwald BT-5812-0259-2009 (129a,129b), BT-5812-0247-2009 (129a) | |
| Aussage des RROP-Entwurfs VR [Nr. und ha]: VR Landwirtschaft (129a=33, 129b=5) VR Grundwasserschutz (129a=4, 129b=19) | Aussage des RROP-Entwurfs VB [Nr. und ha]: VB Erholung und Tourismus (129a=46,129b=13) VB Landwirtschaft (129a=0,3,129b=1) VB regionaler Biotopverbund (129a=9,129b=14) |
| Aussagen der SUP und zum Landschaftsbild / Denkmalschutz: - | |
| Ggf. sonstige relevante Faktoren der Detailbetrachtung: WSG Oberwallmenach | |

| | |
|--|---|
|  Planungs-gemeinschaft Mittelrhein-Westerwald | Fläche Nr. 130 |
| Landkreis Rhein-Lahn-Kreis, VG Nastätten, OG Nastätten, Lautert und Diethardt | |
| Auszug RROP 2017, 1. Teilfortschreibung: | Verbleibende Konfliktpotenziale: |
|  |  |
| Flächengröße [ha]: 46 (130a=14, 130b=2, 130c=30) | Windklasse (140m Ref>80%): - |
| Art des Vorranggebietes: Windenergienutzung | Vorbehaltsgebiet für FFPVA [ha]: Ja (130b=1 und 130c=20) |
| Aktuelle artenschutzspezifische Erkenntnisse / kleinteilige Schutzgebiete: Biotop §30 BNatSchG: Brachgefallenes Nass- und Feuchtgrünland GB-5813-0178-2009 (130c) Biotop: Brachgefallenes Nass- und Feuchtgrünland BT-5813-0178-2009 (130c), Feldgehölz aus einheimischen Baumarten BT-5813-0397-2009 (130b), BT-5813-0247-2009 (130c), Buchenwald BT-5813-0029-2009 (130a, 130b) | |
| Aussage des RROP-Entwurfs VR [Nr. und ha]: VR Landwirtschaft (130b=1, 130c=12) | Aussage des RROP-Entwurfs VB [Nr. und ha]: VB Landwirtschaft (130a=0,01, 130b=0,2, 130c=8) VB regionaler Biotopverbund (130a=0,2, 130c=11) |
| Aussagen der SUP und zum Landschaftsbild / Denkmalschutz: - | |
| Ggf. sonstige relevante Faktoren der Detailbetrachtung: - | |

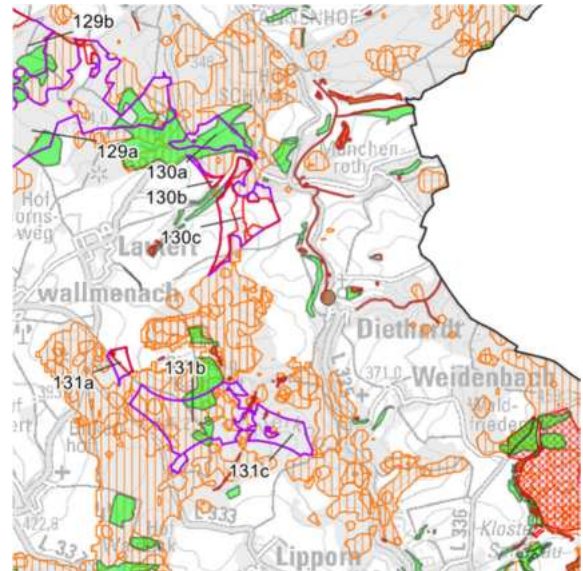


Landkreis Rhein-Lahn-Kreis, VG Nastätten,
OG Nastätten, Oberwallmenach, Lipporn und Weidenbach

Auszug RROP 2017, 1. Teilfortschreibung:



Verbleibende Konfliktpotenziale:



Flächengröße [ha]: 69
(131a=5, 131b=48, 131c=16)

Windklasse (140m Ref>80%):
-

Art des Vorranggebietes:
Windenergienutzung

Vorbehaltsgebiet für FFPVA [ha]:
Ja (131a=3)

Aktuelle artenschutzspezifische Erkenntnisse / kleinteilige Schutzgebiete:

Fachbeitrag Artenschutz: Kat. II (132b,132c)

Biotop §30 BNatSchG: Quellbach [GB-5813-0489-2009](#) (131b),

Sicker-, Sumpfquelle [GB-5813-0398-2009](#) (131c)

Biotop: Quellbach [BT-5813-0489-2009](#) (131b), Sicker-, Sumpfquelle [BT-5813-0398-2009](#) (131c),

Buchenmischwald mit einheimischen Laubbaumarten [BT-5813-0373-2009](#) (131b),

Buchenwald [BT-5813-0338-2009](#) (131b)

Aussage des RROP-Entwurfs VR [Nr. und ha]:

VR Landwirtschaft (131a=3)

Aussage des RROP-Entwurfs VB [Nr. und ha]:

VB Erholung und Tourismus (131a=5,131b=22)

VB Landwirtschaft (131b=1,131c=1)

VB regionaler Biotopverbund
(131a=2,131b=48,131c=17)

Aussagen der SUP und zum Landschaftsbild / Denkmalschutz:

-

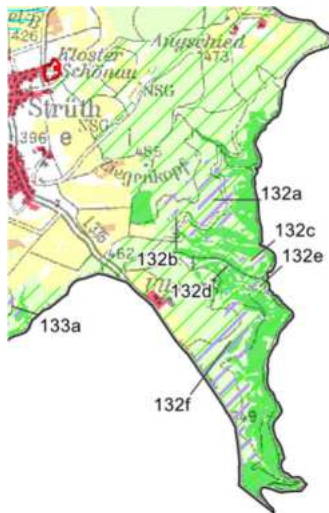
Ggf. sonstige relevante Faktoren der Detailbetrachtung:

-

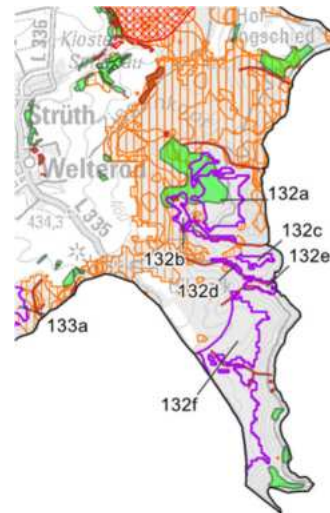


Landkreis Rhein-Lahn-Kreis, VG Nastätten, OG Welterod

Auszug RROP 2017, 1. Teilfortschreibung:



Verbleibende Konfliktpotenziale:



Flächengröße [ha]: 81
(132a=23, 132b=6, 132c=2, 132d=1, 132e=3
132f=44)

Windklasse (140m Ref>80%):
-

Art des Vorranggebietes:
Windenergienutzung

Vorbehaltsgebiet für FFPVA [ha]:
nein

Aktuelle artenschutzspezifische Erkenntnisse / kleinteilige Schutzgebiete:

Fachbeitrag Artenschutz: Kat. II (132a,132f)

Biotop §30 BNatSchG: Nass- und Feuchtwiese [GB-5813-0066-2009](#) (132b), [GB-5813-0277-2009](#) (132b),
Brachgefallenes Nass- und Feuchtgrünland [GB-5813-0152-2009](#) (132b),
Quellbach [GB-5813-0428-2009](#) (132b), [GB-5813-0117-2009](#) (132d,132e,132f), [GB-5813-0093-2009](#) (132f)

Biotop: Nass- und Feuchtwiese [BT-5813-0066-2009](#) (132b), [BT-5813-0277-2009](#) (132b),
Brachgefallenes Nass- und Feuchtgrünland [BT-5813-0152-2009](#) (132b),
Quellbach [BT-5813-0428-2009](#) (132b), [BT-5813-0117-2009](#) (132d,132e,132f), [BT-5813-0093-2009](#) (132f)
Buchenwald [BT-5813-0136-2009](#) (132a,132b), Magerwiese [BT-5813-0269-2009](#) (132b)

Aussage des RROP-Entwurfs VR [Nr. und ha]:

VR Forstwirtschaft (132a=0,2, 132b=0,7,132c=0,3,
132d=0,5,132e=0,7,132f=4)

Aussage des RROP-Entwurfs VB [Nr. und ha]:


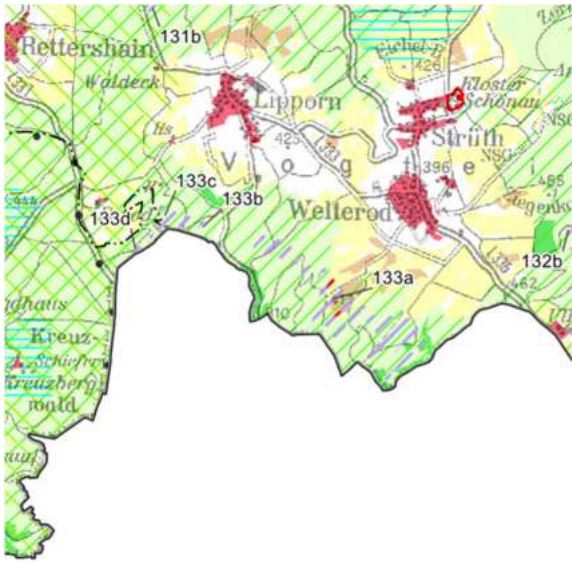
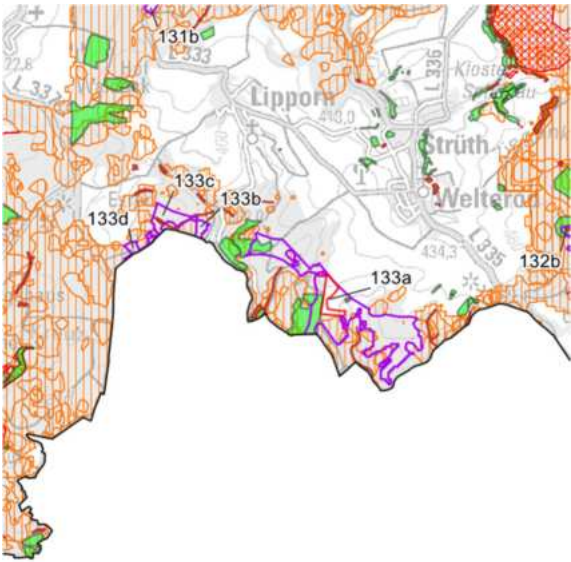
VB Landwirtschaft (132b=2,132c=0,2,132f=1)
VB regionaler Biotopverbund (komplett)


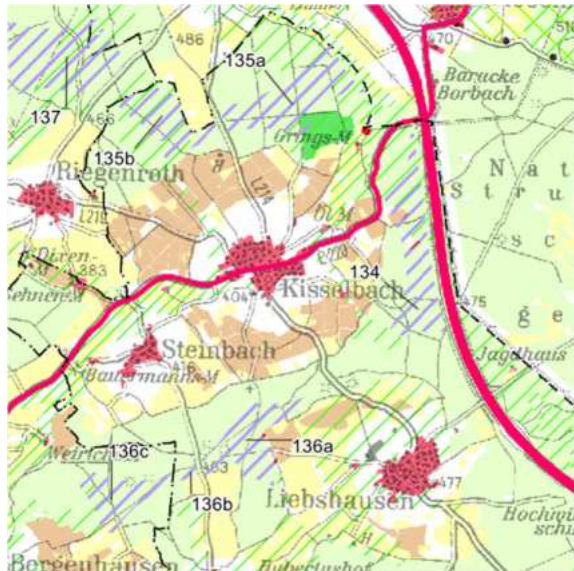
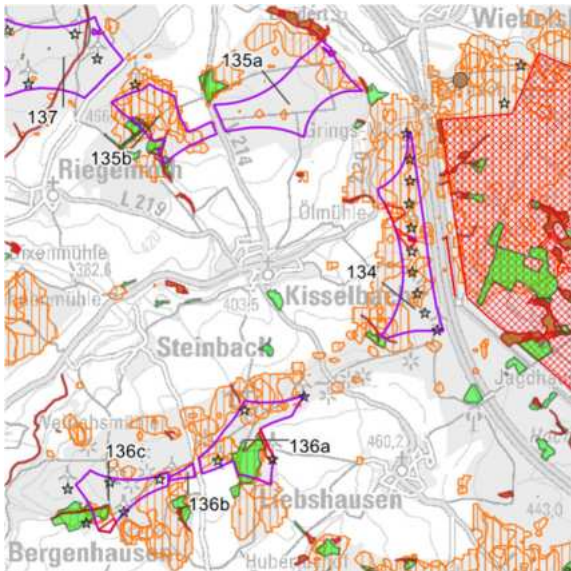
Aussagen der SUP und zum Landschaftsbild / Denkmalschutz:

-

Ggf. sonstige relevante Faktoren der Detailbetrachtung:

-

| | |
|---|--|
|  Planungs-gemeinschaft Mittelrhein-Westerwald | Fläche Nr. 133 |
| Landkreis Rhein-Lahn-Kreis, VG Nastätten, OG Welterod und Lipporn | |
| Auszug RROP 2017, 1. Teilfortschreibung: | Verbleibende Konfliktpotenziale: |
|  |  |
| Flächengröße [ha]: 60 (133a=51, 133b=1, 133c=6, 133d=2) | Windklasse (140m Ref>80%): - |
| Art des Vorranggebietes: Windenergienutzung | Vorbehaltsgebiet für FFPVA [ha]: Ja (133a=4) |
| Aktuelle artenschutzspezifische Erkenntnisse / kleinteilige Schutzgebiete: Fachbeitrag Artenschutz: Kat. II (133a) Biotop §30 BNatSchG: Sicker-, Sumpfquelle GB-5813-0287-2009 (133a), GB-5813-0010-2008 (133c), Mittelgebirgsbach GB-5813-0012-2008 (133c), Nass- und Feuchtwiese GB-5813-0016-2008 (133c), Quellbach GB-5813-0389-2009 (133c) Biotop: Sicker-, Sumpfquelle BT-5813-0287-2009 (133a), BT-5813-0010-2008 (133c), Mittelgebirgsbach BT-5813-0012-2008 (133c), Nass- und Feuchtwiese BT-5813-0016-2008 (133c), Quellbach BT-5813-0389-2009 (133c), Eichen-Buchenmischwald BT-5813-0357-2009 (133a), Buchenmischwald mit einheimischen Laubbaumarten BT-5813-0143-2009 (133a), Magerwiese BT-5813-0286-2009 (133a), | |
| Aussage des RROP-Entwurfs VR [Nr. und ha]: VR Landwirtschaft (133a=4) VR Forstwirtschaft (133a=1) | Aussage des RROP-Entwurfs VB [Nr. und ha]: VB Erholung und Tourismus (133d=1) VB Landwirtschaft (133a=5, 133c=1) VB regionaler Biotopverbund (133a=49, 133b=1, 133c=6, 133d=2) |
| Aussagen der SUP und zum Landschaftsbild / Denkmalschutz: - | |
| Ggf. sonstige relevante Faktoren der Detailbetrachtung: - | |

| | | |
|---|---|--|
|  <div>Planungs-gemeinschaft Mittelrhein-Westerwald</div> | Fläche Nr. 134 | |
| Landkreis Rhein-Hunsrück-Kreis, VG Simmern-Rheinböllen, OG Kisselbach und Liebshausen | | |
| Auszug RROP 2017, 1. Teilfortschreibung: | Verbleibende Konfliktpotenziale: | |
|  |  | |
| Flächengröße [ha]: 56 | Windklasse (140m Ref>80%): Kleiner Teil im Norden | |
| Art des Vorranggebietes: Windenergienutzung | Vorbehaltsgebiet für FFPVA [ha]: Ja (3) | |
| Aktuelle artenschutzspezifische Erkenntnisse / kleinteilige Schutzgebiete: Fachbeitrag Artenschutz: Kat. II | | |
| Aussage des RROP-Entwurfs VR [Nr. und ha]: VR Landwirtschaft (134=1) | Aussage des RROP-Entwurfs VB [Nr. und ha]: VB regionaler Biotopverbund (134=22) | |
| Aussagen der SUP und zum Landschaftsbild / Denkmalschutz: - | | |
| Ggf. sonstige relevante Faktoren der Detailbetrachtung: - | | |

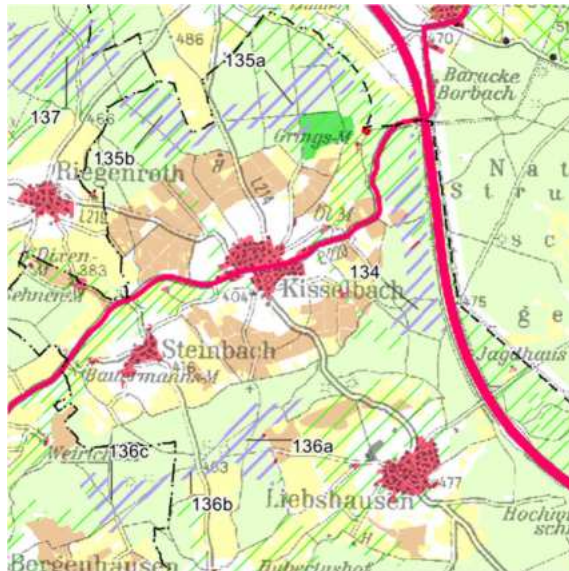


Planungsgemeinschaft
Mittelrhein-Westerwald

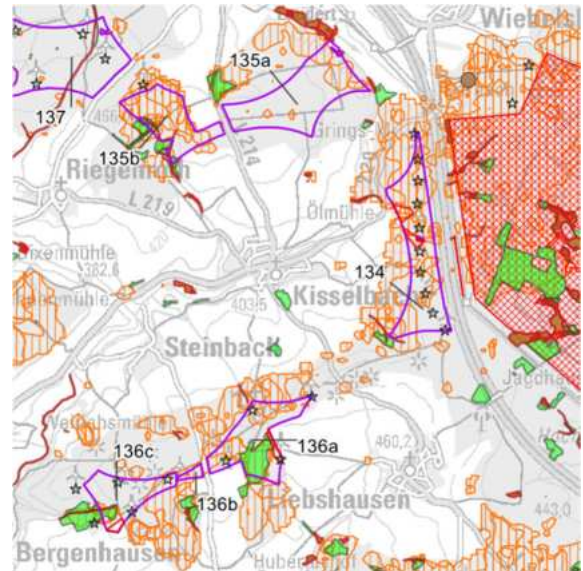
Fläche Nr. 135

Landkreis Rhein-Hunsrück-Kreis, VG Simmern-Rheinböllen, OG Kisselbach

Auszug RROP 2017, 1. Teilfortschreibung:



Verbleibende Konfliktpotenziale:



Flächengröße [ha]: 88
(135a=56, 135b=32)

Windklasse (140m Ref>80%):

-

Art des Vorranggebietes:
Windenergienutzung

Vorbehaltsgebiet für FFPVA [ha]:
nein

Aktuelle artenschutzspezifische Erkenntnisse / kleinteilige Schutzgebiete:

Fachbeitrag Artenschutz: Kat. II (135a)

Biotop §30 BNatSchG: Mittelgebirgsbach [GB-5911-0391-2008](#) (135b),
Quellbach [GB-5911-0395-2008](#) (135b)

Biotop: Mittelgebirgsbach [BT-5911-0391-2008](#) (135b), Quellbach [BT-5911-0395-2008](#) (135b),
Teich [BT-5911-0397-2008](#) (135b), Eichen-Buchenmischwald [BT-5911-0401-2008](#) (135b),
Hainbuchen-Eichenmischwald [BT-5911-0405-2008](#) (135b)

Aussage des RROP-Entwurfs VR [Nr. und ha]:

VR Forstwirtschaft (135a=2)
VR regionaler Biotopverbund (135a=1)

Aussage des RROP-Entwurfs VB [Nr. und ha]:



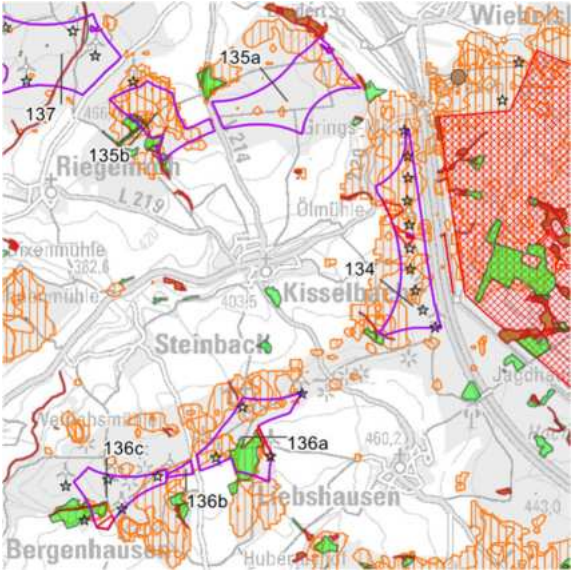
VB Landwirtschaft (135a=1)
VB regionaler Biotopverbund (135a=17, 135b=28)

Aussagen der SUP und zum Landschaftsbild / Denkmalschutz:

-

Ggf. sonstige relevante Faktoren der Detailbetrachtung:

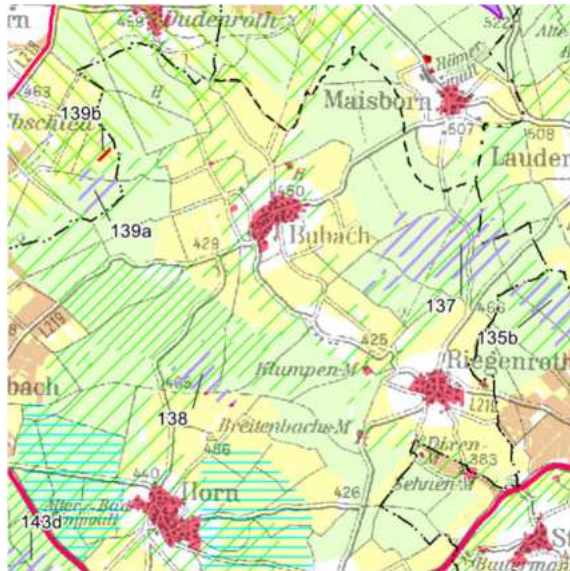
-

| | |
|---|--|
|  Planungs-gemeinschaft Mittelrhein-Westerwald | Fläche Nr. 136 |
| Landkreis Rhein-Hunsrück-Kreis, VG Simmern-Rheinböllen, OG Kisselbach, Liebshausen, Benzweiler, Rayerschied, Bergenhäusen und Steinbach | |
| Auszug RROP 2017, 1. Teilfortschreibung: | Verbleibende Konfliktpotenziale: |
|  |  |
| Flächengröße [ha]: 68 (136a=40, 136b=2, 136c=26) | Windklasse (140m Ref>80%): - |
| Art des Vorranggebietes: Windenergienutzung | Vorbehaltsgebiet für FFPVA [ha]: Ja (136a=1 und 136c=1) |
| Aktuelle artenschutzspezifische Erkenntnisse / kleinteilige Schutzgebiete: Fachbeitrag Artenschutz: Kat. II Biotop §30 BNatSchG: Quellbach GB-5911-0166-2009 (136c) Biotop: Quellbach BT-5911-0166-2009 (136c), Eichen-Buchenmischwald BT-5911-0035-2008 (136a), Buchenwald BT-5911-0170-2009 (136c), Bachbegleitender Erlenwald BT-5911-0168-2009 (136c) | |
| Aussage des RROP-Entwurfs VR [Nr. und ha]: - | Aussage des RROP-Entwurfs VB [Nr. und ha]: VB Landwirtschaft (136a=0,3,136b=0,1,136c=2) VB regionaler Biotopverbund (136a=1,136c=7) |
| Aussagen der SUP und zum Landschaftsbild / Denkmalschutz: - | |
| Ggf. sonstige relevante Faktoren der Detailbetrachtung: - | |

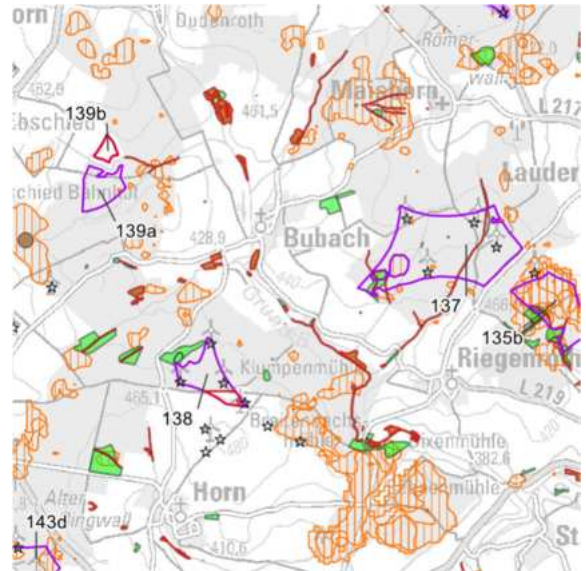


Landkreis Rhein-Hunsrück-Kreis, VG Simmern-Rheinböllen und
VG Hunsrück-Mittelrhein, OG Riegenroth, Bubach und Laudert

Auszug RROP 2017, 1. Teilfortschreibung:



Verbleibende Konfliktpotenziale:



Flächengröße [ha]: 78

Windklasse (140m Ref>80%):

-

Art des Vorranggebietes:
Windenergienutzung

Vorbehaltsgebiet für FFPVA [ha]:
nein

Aktuelle artenschutzspezifische Erkenntnisse / kleinteilige Schutzgebiete:

Fachbeitrag Artenschutz: Kat. II

Biotop §30 BNatSchG: Quellbach [GB-5911-0102-2009](#), [GB-5911-0118-2009](#)

Biotop: Quellbach [BT-5911-0102-2009](#), [BT-5911-0118-2009](#), Mittelgebirgsbach [BT-5911-0471-2008](#),
Buchen-Eichenmischwald [BT-5911-0122-2009](#)

Aussage des RROP-Entwurfs VR [Nr. und ha]:

-

Aussage des RROP-Entwurfs VB [Nr. und ha]:

VB Landwirtschaft (137=0,03)
VB regionaler Biotopverbund (137=33)

Aussagen der SUP und zum Landschaftsbild / Denkmalschutz:

-

Ggf. sonstige relevante Faktoren der Detailbetrachtung:

-

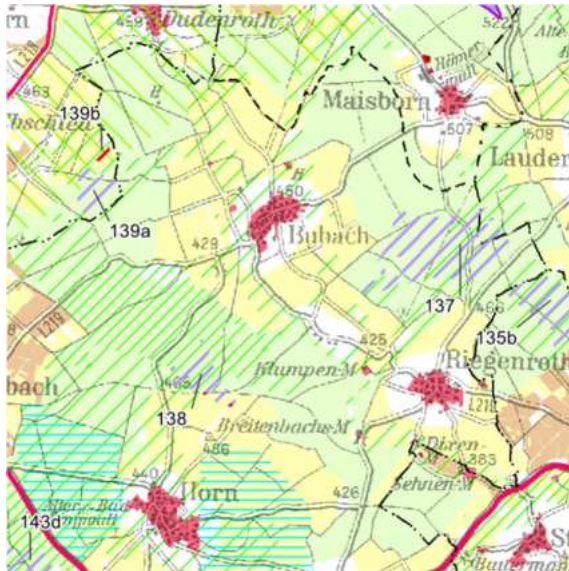


Planungsgemeinschaft
Mittelrhein-Westerwald

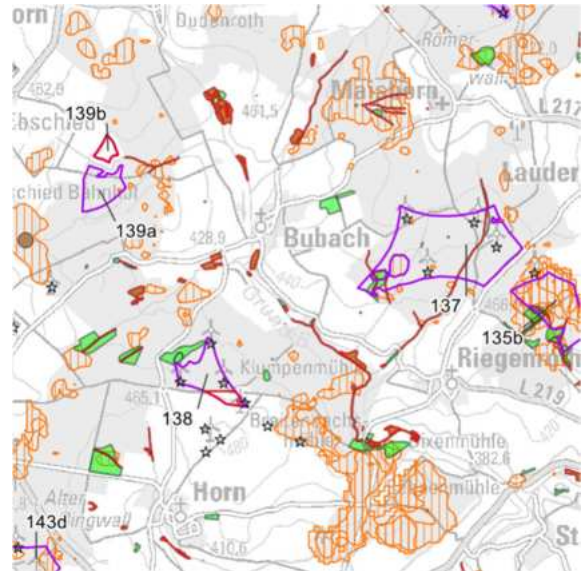
Fläche Nr. 138

Landkreis Rhein-Hunsrück-Kreis, VG Simmern-Rheinböllen, OG Horn

Auszug RROP 2017, 1. Teilfortschreibung:



Verbleibende Konfliktpotenziale:



Flächengröße [ha]: 18

Windklasse (140m Ref>80%):

-

Art des Vorranggebietes:
Windenergienutzung

Vorbehaltsgebiet für FFPVA [ha]:
Ja (3)

Aktuelle artenschutzspezifische Erkenntnisse / kleinteilige Schutzgebiete:

Fachbeitrag Artenschutz: Kat. II

Biotop: Eichen-Buchenmischwald [BT-5911-0122-2009](#)

Aussage des RROP-Entwurfs VR [Nr. und ha]:

VR regionaler Biotopverbund (138=12)

Aussage des RROP-Entwurfs VB [Nr. und ha]:

VB Landwirtschaft (133=3)

VB regionaler Biotopverbund (138=2)

Aussagen der SUP und zum Landschaftsbild / Denkmalschutz:

-

Ggf. sonstige relevante Faktoren der Detailbetrachtung:

-

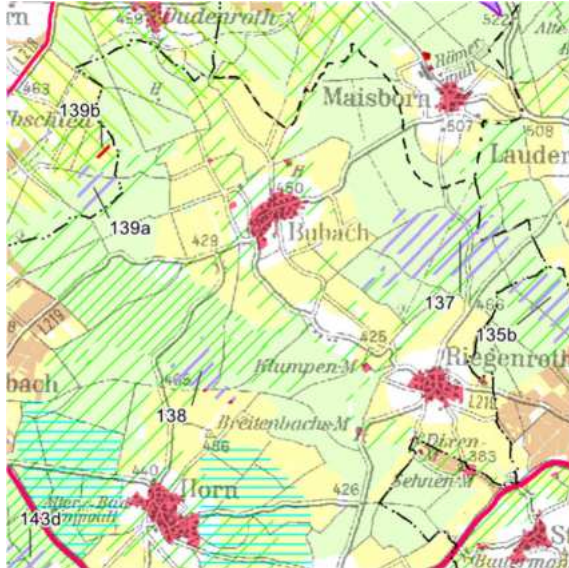


Planungsgemeinschaft
Mittelrhein-Westerwald

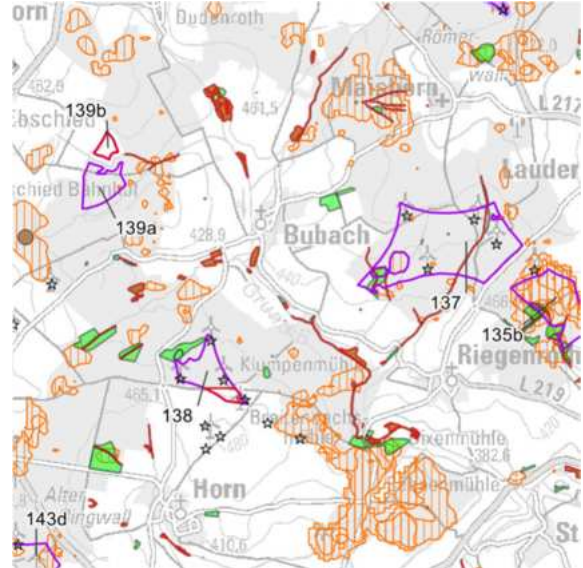
Fläche Nr. 139

Landkreis Rhein-Hunsrück-Kreis, VG Kastellaun, OG Braunshorn

Auszug RROP 2017, 1. Teilfortschreibung:



Verbleibende Konfliktpotenziale:



Flächengröße [ha]: 16
(139a=13, 139b=3)

Windklasse (140m Ref>80%):

-

Art des Vorranggebietes:
Windenergienutzung

Vorbehaltsgebiet für FFPVA [ha]:
Ja (139b=3)

Aktuelle artenschutzspezifische Erkenntnisse / kleinteilige Schutzgebiete:

Fachbeitrag Artenschutz: Kat. II (139a)

Aussage des RROP-Entwurfs VR [Nr. und ha]:

-

Aussage des RROP-Entwurfs VB [Nr. und ha]:

VB Erholung und Tourismus (139a=2, 139b=3)
VB Landwirtschaft (139b=3)
VB regionaler Biotopverbund (139a=0,3, 139b=3)

Aussagen der SUP und zum Landschaftsbild / Denkmalschutz:

-

Ggf. sonstige relevante Faktoren der Detailbetrachtung:

-



Planungs-gemeinschaft
Mittelrhein-Westerwald

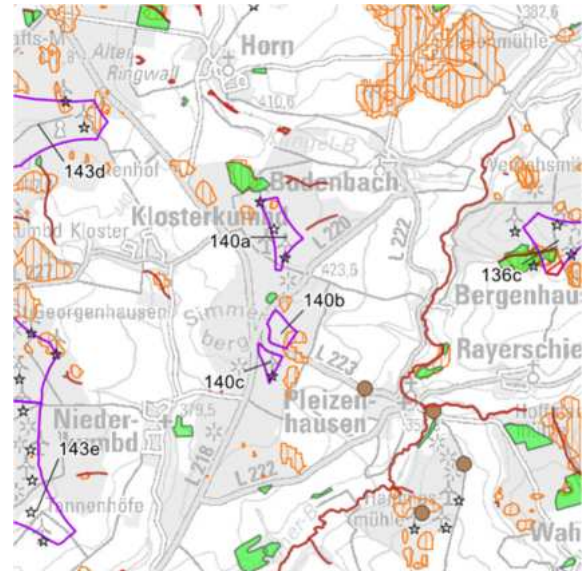
Fläche Nr. 140

Landkreis Rhein-Hunsrück-Kreis, VG Simmern-Rheinböllen,
OG Budenbach, Berghausen und Pleizenhausen

Auszug RROP 2017, 1. Teilfortschreibung:



Verbleibende Konfliktpotenziale:



Flächengröße [ha]: 23
(140a=13, 140b=6, 140c=4)

Windklasse (140m Ref>80%):

-

Art des Vorranggebietes:
Windenergienutzung

Vorbehaltsgebiet für FFPVA [ha]:
nein

Aktuelle artenschutzspezifische Erkenntnisse / kleinteilige Schutzgebiete:

Fachbeitrag Artenschutz: Kat. II

Aussage des RROP-Entwurfs VR [Nr. und ha]:

-

Aussage des RROP-Entwurfs VB [Nr. und ha]:


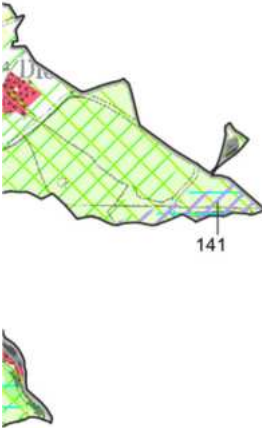
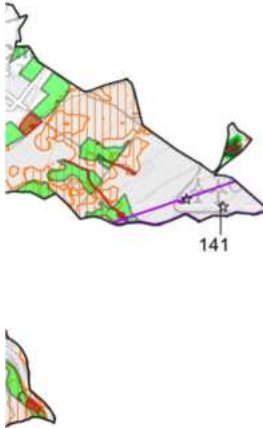
-


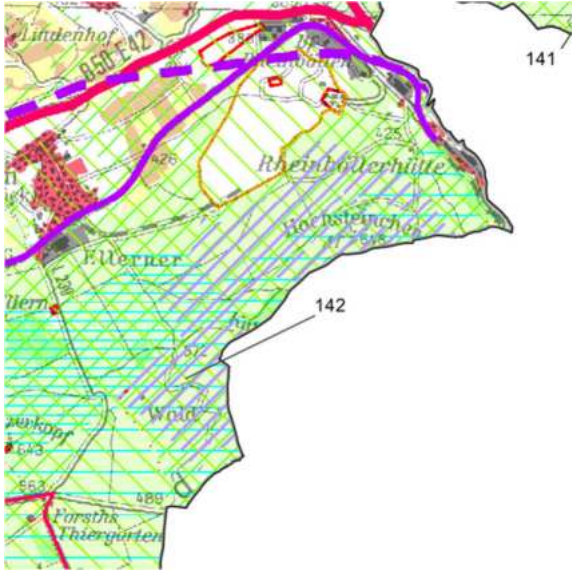
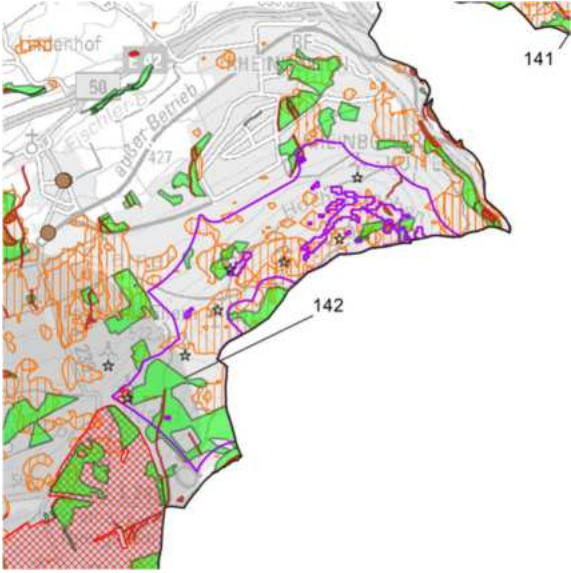
Aussagen der SUP und zum Landschaftsbild / Denkmalschutz:


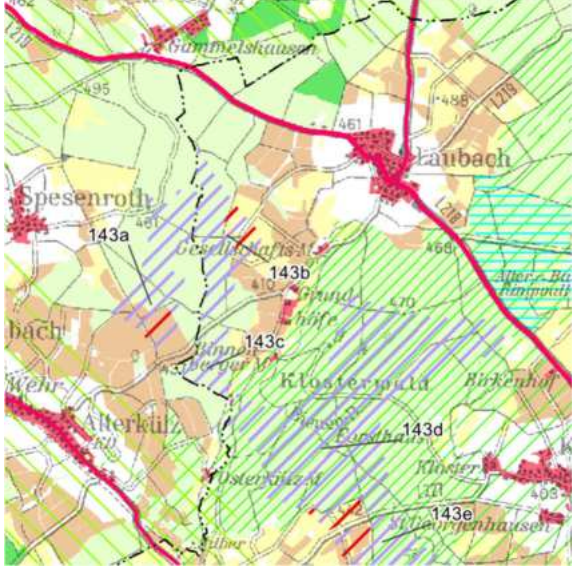
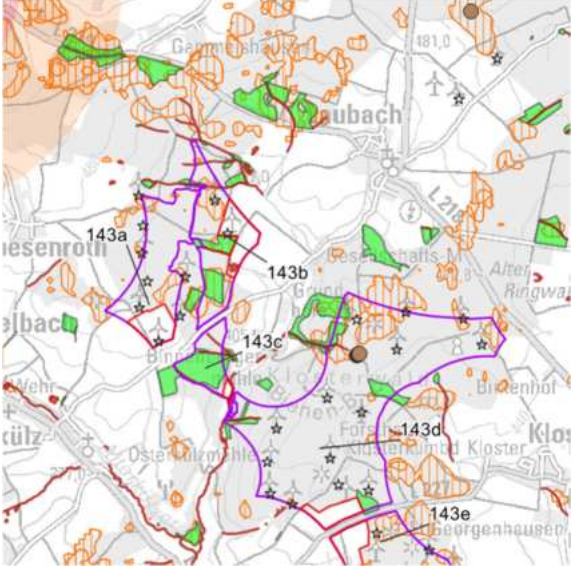
-


Ggf. sonstige relevante Faktoren der Detailbetrachtung:



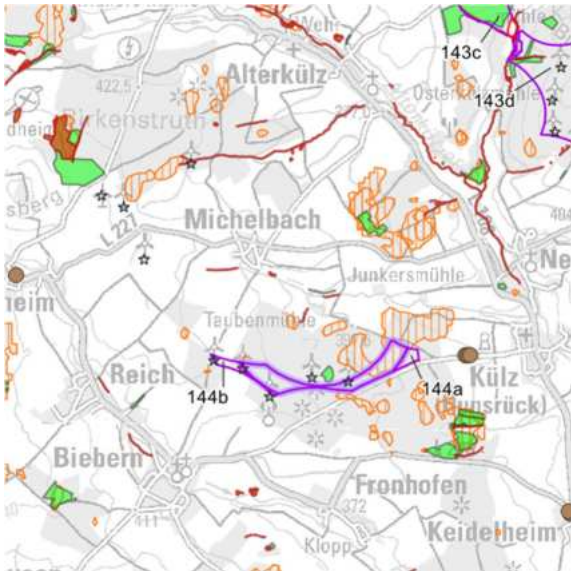
-


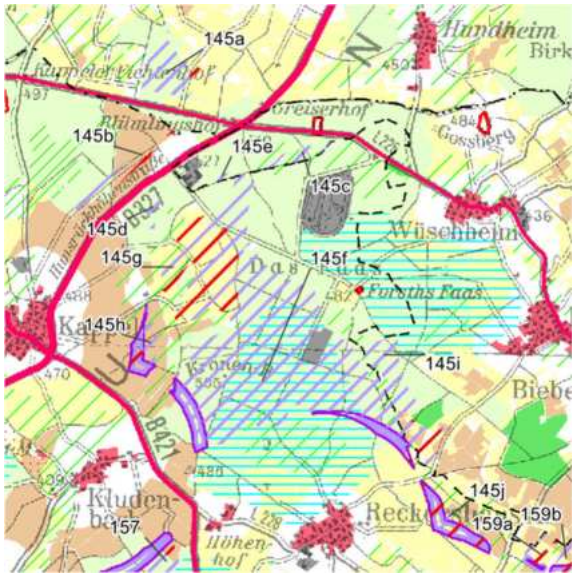
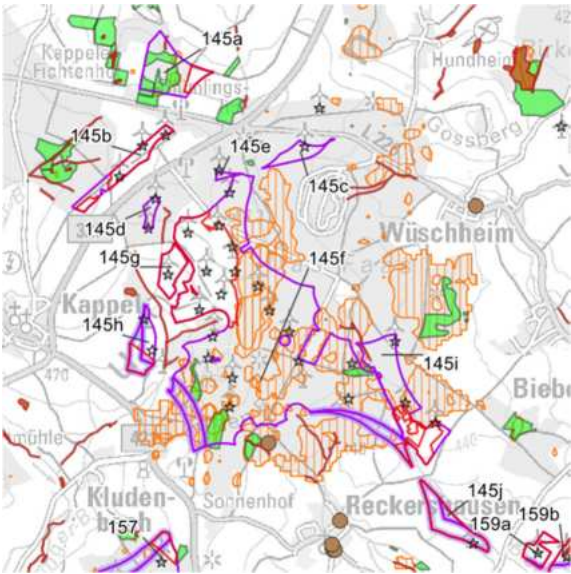
| | | |
|--|-----------------------|--|
|  <div>Planungsgemeinschaft Mittelrhein-Westerwald</div> | Fläche Nr. 141 | |
| Landkreis Rhein-Hunsrück-Kreis, VG Simmern-Rheinböllen, OG Dichtelbach | | |
| Auszug RROP 2017, 1. Teilfortschreibung: | | Verbleibende Konfliktpotenziale: |
|  | |  |
| Flächengröße [ha]: 27 | | Windklasse (140m Ref>80%): größtenteils |
| Art des Vorranggebietes: Windenergienutzung | | Vorbehaltsgebiet für FFPVA [ha]: nein |
| Aktuelle artenschutzspezifische Erkenntnisse / kleinteilige Schutzgebiete: Fachbeitrag Artenschutz: Kat. II Biotop: Eichen-Buchenmischwald BT-6012-0005-2008 | | |
| Aussage des RROP-Entwurfs VR [Nr. und ha]: - | | Aussage des RROP-Entwurfs VB [Nr. und ha]: VB Erholung und Tourismus (komplett) VB Grundwasserschutz (141=24) VB regionaler Biotopverbund (141=1) |
| Aussagen der SUP und zum Landschaftsbild / Denkmalschutz: - | | |
| Ggf. sonstige relevante Faktoren der Detailbetrachtung: - | | |

| | |
|--|---|
|  Planungs-gemeinschaft Mittelrhein-Westerwald | Fläche Nr. 142 |
| Landkreis Rhein-Hunsrück-Kreis, VG Simmern-Rheinböllen, OG Rheinböllen und Ellern (Hunsrück) | |
| Auszug RROP 2017, 1. Teilfortschreibung: | Verbleibende Konfliktpotenziale: |
|  |  |
| Flächengröße [ha]: 320 | Windklasse (140m Ref>80%): größtenteils |
| Art des Vorranggebietes: Windenergienutzung | Vorbehaltsgebiet für FFPVA [ha]: Ja (1) |
| Aktuelle artenschutzspezifische Erkenntnisse / kleinteilige Schutzgebiete: Fachbeitrag Artenschutz: Kat. II Biotop §30 BNatSchG: Quellbach GB-6011-0439-2008 , GB-6012-0565-2008 , GB-6012-0573-2008 , Biotop: Quellbach BT-6011-0439-2008 , BT-6012-0565-2008 , BT-6012-0573-2008 , Buchenwald auf Schluchtwald- / Blockschuttstandort BT-6012-0577-2008 , Staugewässer BT-6012-0563-2008 , BT-6012-0571-2008 , Eichen-Buchenmischwald BT-6012-0569-2008 , BT-6012-0581-2008 , Buchenwald BT-6012-0537-2008 , BT-6011-0437-2008 , BT-6011-0441-2008 | |
| Aussage des RROP-Entwurfs VR [Nr. und ha]: VR Grundwasserschutz (142=37) | Aussage des RROP-Entwurfs VB [Nr. und ha]: VB Erholung und Tourismus (komplett) VB Forstwirtschaft (142=0,3) VB Grundwasserschutz (142=186) VB regionaler Biotopverbund (komplett) |
| Aussagen der SUP und zum Landschaftsbild / Denkmalschutz: - | |
| Ggf. sonstige relevante Faktoren der Detailbetrachtung: DFS Anlagenschutz Funk-Schanzenkopf | |

| | |
|--|--|
|  Planungs-gemeinschaft Mittelrhein-Westerwald | Fläche Nr. 143 (1) |
| Landkreis Rhein-Hunsrück-Kreis, VG Simmern-Rheinböllen und VG Kastellaun, OG Neuerkirch, Klosterkumbd, Laubach, Spesenroth und Altekülz | |
| Auszug RROP 2017, 1. Teilfortschreibung: | Verbleibende Konfliktpotenziale: |
|  |  |
| Flächengröße [ha]: 561 (143a=67, 143b=58, 143c=22, 143d=263) | Windklasse (140m Ref>80%): - |
| Art des Vorranggebietes: Windenergienutzung | Vorbehaltsgebiet für FFPVA [ha]: Ja (143a=12, 143b=14, 143c=1, 143d=9) |
| Aktuelle artenschutzspezifische Erkenntnisse / kleinteilige Schutzgebiete: Fachbeitrag Artenschutz: Kat. II (143a,143b,143d) Naturdenkmal: 5 Weißtannen (Klosterwald) ND-7140-069 (143d) Biotop §30 BNatSchG: Mittelgebirgsbach GB-5910-0795-2009 (143c), GB-5910-0795-2009 (143d). Nass- und Feuchtwiese GB-5910-0748-2009 (143b), Quellbach GB-5910-0750-2009 (143b), GB-5910-0810-2009 (143b), GB-5910-0808-2009 (143c), GB-5910-0744-2009 (143d), GB-5910-0746-2009 (143d), Sicker-, Sumpfquelle GB-5911-0003-2009 (143d) Biotop: Mittelgebirgsbach BT-5910-0795-2009 (143c), BT-5910-0795-2009 (143d). Nass- und Feuchtwiese BT-5910-0748-2009 (143b), Quellbach BT-5910-0750-2009 (143b), BT-5910-0810-2009 (143b), BT-5910-0808-2009 (143c), BT-5910-0744-2009 (143d), Eichen-Buchenmischwald BT-5910-0813-2009 (143b), BT-5910-0809-2009 (143d), BT-5911-0218-2009 (143d), Bachbegleitender Erlenwald BT-5910-0753-2009 (143b), Staugewässer BT-5910-0811-2009 (143b), Buchenwald BT-5911-0206-2009 (143d), BT-5910-0745-2009 (143d), BT-5910-0747-2009 (143d) | |
| Aussage des RROP-Entwurfs VR [Nr. und ha]: VR Landwirtschaft (143a=15,143b=2,143d=1) VR regionaler Biotopverbund (143c=1,143d=255) | Aussage des RROP-Entwurfs VB [Nr. und ha]: VB Landwirtschaft (143a=1,143b=10,143c=1, 143d=8) VB regionaler Biotopverbund (143d=0,2) |
| Aussagen der SUP und zum Landschaftsbild / Denkmalschutz: - | |
| Ggf. sonstige relevante Faktoren der Detailbetrachtung: - | |

| | | |
|---|---|--|
|  <div>Planungs-gemeinschaft Mittelrhein-Westerwald</div> | <div>Fläche Nr. 143 (2)</div> | |
| <div>Landkreis Rhein-Hunsrück-Kreis, VG Simmern-Rheinböllen, OG Neuerkirch, Külz (Hunsrück), Kümbdchen und Niederkumbd</div> | | |
| <div>Auszug RROP 2017, 1. Teilfortschreibung:</div> | <div>Verbleibende Konfliktpotenziale:</div> | |
| | | |

| | | |
|---|---|--|
|  <div>Planungs-gemeinschaft Mittelrhein-Westerwald</div> | Fläche Nr. 144 | |
| Landkreis Rhein-Hunsrück-Kreis, VG Simmern-Rheinböllen, OG Külz (Hunsrück), Fronhofen und Biebern | | |
| Auszug RROP 2017, 1. Teilfortschreibung: | Verbleibende Konfliktpotenziale: | |
|  |  | |
| Flächengröße [ha/ha Repowering]: 6/40 (144a=3/20, 144b=3/20) | Windklasse (140m Ref>80%): - | |
| Art des Vorranggebietes: Windenergienutzung und Repowering | Vorbehaltsgebiet für FFPVA [ha]: nein | |
| Aktuelle artenschutzspezifische Erkenntnisse / kleinteilige Schutzgebiete: Fachbeitrag Artenschutz: Kat. II (144a) | | |
| Aussage des RROP-Entwurfs VR [Nr. und ha]: VR Forstwirtschaft (144b=1/-) | Aussage des RROP-Entwurfs VB [Nr. und ha]: VB Landwirtschaft (144b=0,4) | |
| Aussagen der SUP und zum Landschaftsbild / Denkmalschutz: - | | |
| Ggf. sonstige relevante Faktoren der Detailbetrachtung: - | | |

| | |
|--|--|
|  Planungs-gemeinschaft Mittelrhein-Westerwald | Fläche Nr. 145 |
| Landkreis Rhein-Hunsrück-Kreis, VG Kastellaun, VG Simmern-Rheinböllen und VG Kirchberg (Hunsrück), OG Bell (Hunsrück), Wüschheim, Reich, Heinzenbach, Kludenbach, Reckershausen und Kappel | |
| Auszug RROP 2017, 1. Teilfortschreibung: | Verbleibende Konfliktpotenziale: |
|  |  |
| Flächengröße [ha/ha Repowering]: 367/34 (145a=24,145b=13,145c=6,145d=3,145e=1, 145f=271/16,145g=9,145h=5/6,145i=33,145j=2/11) | Windklasse (140m Ref>80%): 135b teilweise, 145e komplett, 145f größtenteils |
| Art des Vorranggebietes: Windenergienutzung und Repowering | Vorbehaltsgebiet für FFPVA [ha]: Ja (145a=3, 145b=9, 145f=50, 145g=9, 145h=5, 145i=8 und 145j=13) |
| Aktuelle artenschutzspezifische Erkenntnisse / kleinteilige Schutzgebiete: Fachbeitrag Artenschutz: Kat. II (145a,145f,145i) Biotop §30 BNatSchG: Quellbach GB-5910-0357-2009 (145a), GB-5910-0768-2009 (145i) Biotop: Quellbach BT-5910-0357-2009 (145a), BT-5910-0768-2009 (145i), Eichen-Buchenmischwald BT-5910-0349-2009 (145a), BT-6010-0143-2009 (145f), BT-6010-0032-2009 (145f), Buchenwald BT-5910-0349-2009 (145a), BT-6010-0141-2009 (145f) | |
| Aussage des RROP-Entwurfs VR [Nr. und ha]: VR Landwirtschaft (145b=9,145f=0,1/1,145h=6/6, 145j=0,1/0,1,145i=6) VR Forstwirtschaft (145i=0,1/-) VR Grundwasserschutz (145f=112/2,145i=1/-) | Aussage des RROP-Entwurfs VB [Nr. und ha]: VB Landwirtschaft (145a=3,145f=47/1,145g=8,145i=3,145j=1/10) VB regionaler Biotopverbund (145c=5,145f=20/1, 145g=9,145h=5/6,145i=4,145j=1/1) |
| Aussagen der SUP und zum Landschaftsbild / Denkmalschutz: - | |
| Ggf. sonstige relevante Faktoren der Detailbetrachtung: Bauschutzbereich Flugverkehr (Hahn) (145a und 145b) | |

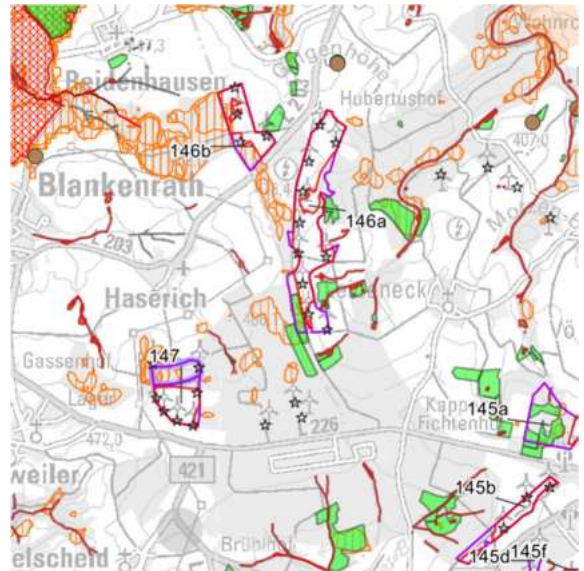


Landkreis Rhein-Hunsrück-Kreis, VG Kastellaun, OG Mastershausen

Auszug RROP 2017, 1. Teilfortschreibung:



Verbleibende Konfliktpotenziale:



Flächengröße [ha]: 81
(146a=60, 146b=21)

Windklasse (140m Ref>80%):

-

Art des Vorranggebietes:
Windenergienutzung

Vorbehaltsgebiet für FFPVA [ha]:
Ja (146a=43 und 146b=15)

Aktuelle artenschutzspezifische Erkenntnisse / kleinteilige Schutzgebiete:

Fachbeitrag Artenschutz: Kat. II
Biotop: Buchenwald [BT-5910-0373-2009](#) (146a)

Aussage des RROP-Entwurfs VR [Nr. und ha]:

VR Landwirtschaft (146a=25, 146b=7)

Aussage des RROP-Entwurfs VB [Nr. und ha]:

VB Landwirtschaft (146a=21, 146b=8)
VB regionaler Biotopverbund (146a=35, 146b=0,1)

Aussagen der SUP und zum Landschaftsbild / Denkmalschutz:

-

Ggf. sonstige relevante Faktoren der Detailbetrachtung:

Bauschutzbereich Flugverkehr (Hahn)

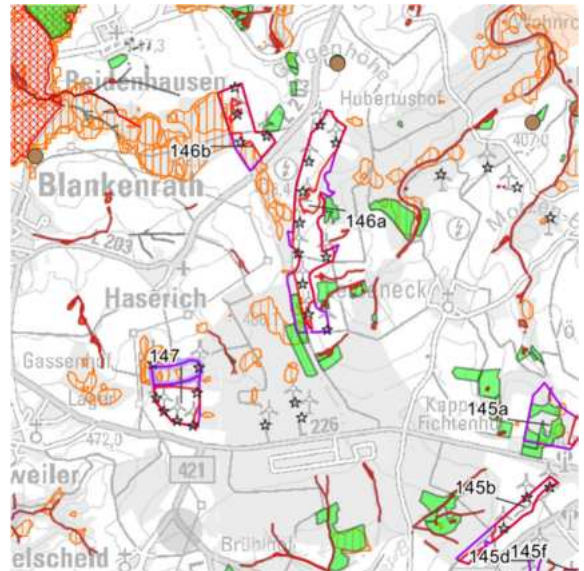


Landkreis Cochem-Zell, VG Zell, OG Panzweiler und Haserich

Auszug RROP 2017, 1. Teilfortschreibung:



Verbleibende Konfliktpotenziale:



Flächengröße [ha/ha Repowering]: 16/8

Windklasse (140m Ref>80%):

-

Art des Vorranggebietes:
Windenergienutzung und Repowering

Vorbehaltsgebiet für FFPVA [ha]:
Ja (13)

Aktuelle artenschutzspezifische Erkenntnisse / kleinteilige Schutzgebiete:

-

Aussage des RROP-Entwurfs VR [Nr. und ha]:

VR Landwirtschaft (147=3/-)

Aussage des RROP-Entwurfs VB [Nr. und ha]:



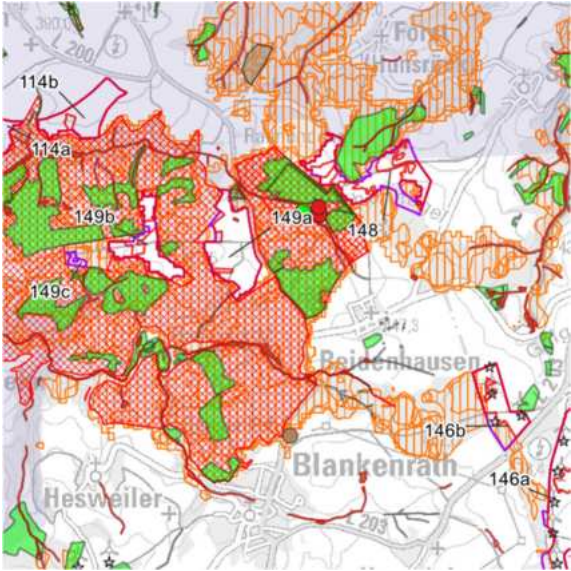
VB Landwirtschaft (147=10/-)


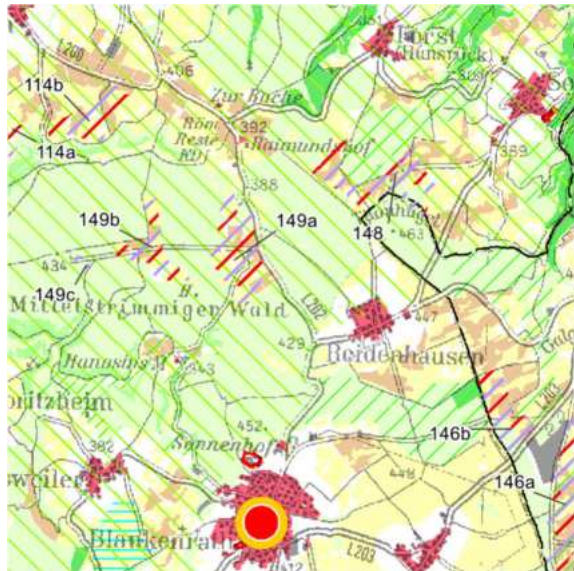
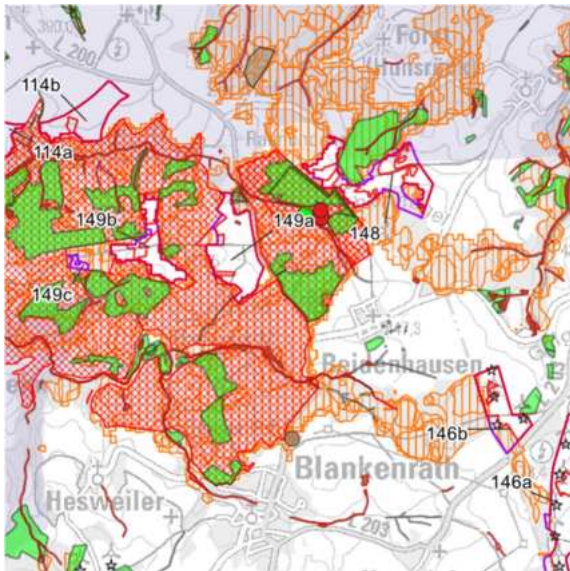
Aussagen der SUP und zum Landschaftsbild / Denkmalschutz:


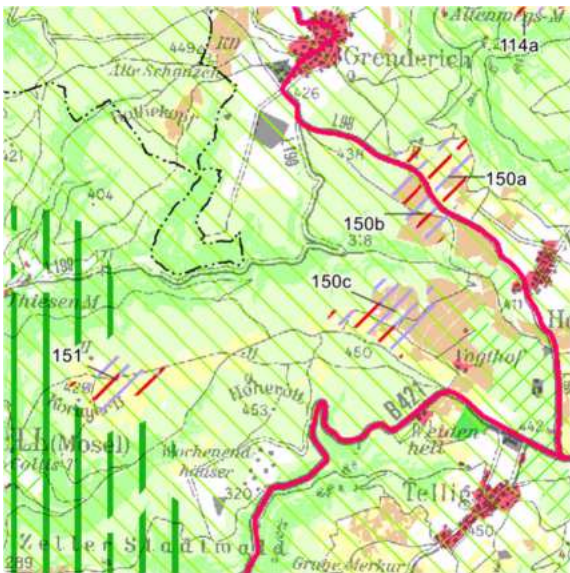
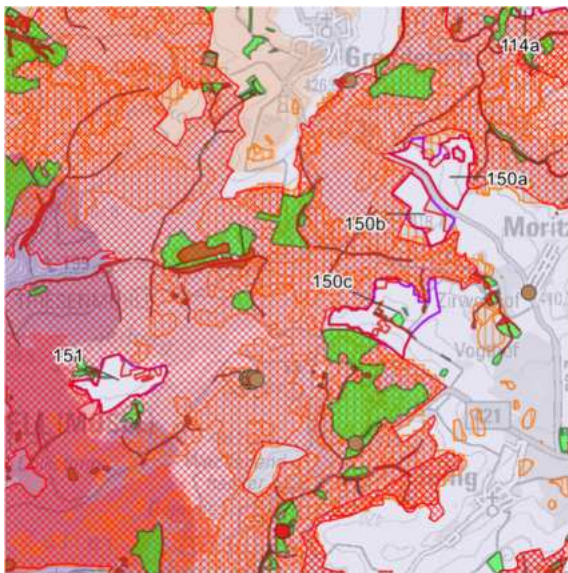
-


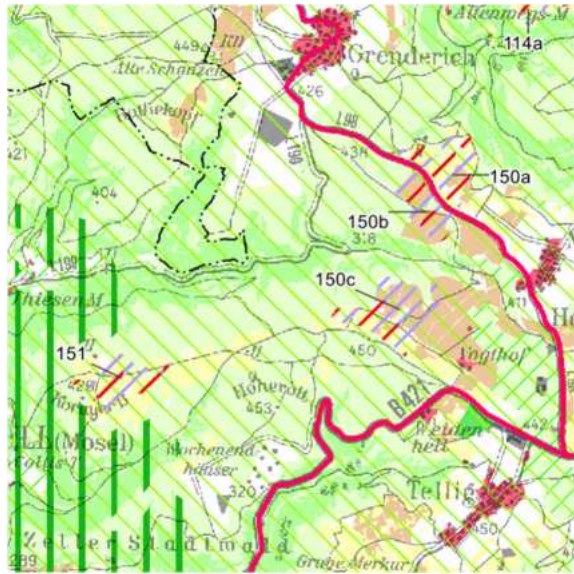
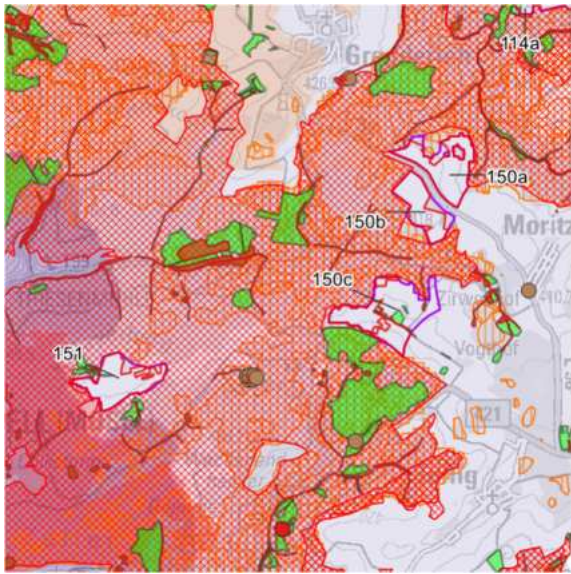
Ggf. sonstige relevante Faktoren der Detailbetrachtung:

Bauschutzbereich Flugverkehr (Hahn)

| | |
|--|--|
|  Planungsgemeinschaft Mittelrhein-Westerwald | Fläche Nr. 148 |
| Landkreis Cochem-Zell und Landkreis Rhein-Hunsrück-Kreis, VG Zell und VG Kastellaun, OG Altstrimmig, Forst (Hunsrück), Sosberg und Mastershausen | |
| Auszug RROP 2017, 1. Teilfortschreibung: | Verbleibende Konfliktpotenziale: |
|  |  |
| Flächengröße [ha]: 39 | Windklasse (140m Ref>80%): - |
| Art des Vorranggebietes: Windenergienutzung | Vorbehaltsgebiet für FFPVA [ha]: Ja (21) |
| Aktuelle artenschutzspezifische Erkenntnisse / kleinteilige Schutzgebiete: Biotop: Buchenwald BT-5909-0716-2008 (148) | |
| Aussage des RROP-Entwurfs VR [Nr. und ha]: VR Landwirtschaft (148=12) | Aussage des RROP-Entwurfs VB [Nr. und ha]: VB Erholung und Tourismus (komplett) VB Landwirtschaft (148=15) VB regionaler Biotopverbund (148=2) |
| Aussagen der SUP und zum Landschaftsbild / Denkmalschutz: Lahikula Stufe IV | |
| Ggf. sonstige relevante Faktoren der Detailbetrachtung: - | |

| | | |
|---|----------------|---|
|  Planungs-gemeinschaft Mittelrhein-Westerwald | Fläche Nr. 149 | |
| Landkreis Cochem-Zell, VG Zell, OG Mittelstrimmig | | |
| Auszug RROP 2017, 1. Teilfortschreibung: | | Verbleibende Konfliktpotenziale: |
|  | |  |
| Flächengröße [ha]: 54 (149a=34, 149b=19, 149c=1) | | Windklasse (140m Ref>80%): - |
| Art des Vorranggebietes: Windenergienutzung | | Vorbehaltsgebiet für FFPVA [ha]: Ja (149a=32 und 149b=15) |
| Aktuelle artenschutzspezifische Erkenntnisse / kleinteilige Schutzgebiete: | | |
| Naturdenkmal: Alte Hutebuchen Ferkelsbörnchem ND-7135-432 (149a) Biotop §30 BNatSchG: Sicker-, Sumpfquelle GB-5909-0707-2008 (149a) Biotop: Sicker-, Sumpfquelle BT-5909-0707-2008 (149a), Feldgehölz aus einheimischen Baumarten BT-5909-0728-2008 (149a), Eichen-Buchenmischwald BT-5909-0709-2008 (149a) | | |
| Aussage des RROP-Entwurfs VR [Nr. und ha]: VR Landwirtschaft (149a=6, 149b=3) | | Aussage des RROP-Entwurfs VB [Nr. und ha]: VB Erholung und Tourismus (komplett) VB Landwirtschaft (149a=19,149b=12) |
| Aussagen der SUP und zum Landschaftsbild / Denkmalschutz: Lahikula Stufe IV | | |
| Ggf. sonstige relevante Faktoren der Detailbetrachtung: - | | |

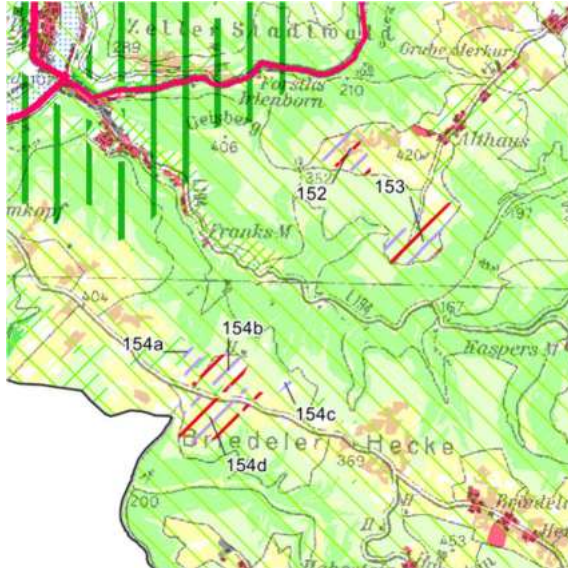
| | | |
|--|--|--|
|  Planungs-gemeinschaft Mittelrhein-Westerwald | Fläche Nr. 150 | |
| Landkreis Cochem-Zell, VG Zell, OG Moritzheim, Grenderich und Zell (Mosel) | | |
| Auszug RROP 2017, 1. Teilfortschreibung: | Verbleibende Konfliktpotenziale: | |
|  |  | |
| Flächengröße [ha]: 86 (150a=26, 150b=20, 150c=40) | Windklasse (140m Ref>80%): 150a und 150b ein kleiner Teil | |
| Art des Vorranggebietes: Windenergienutzung | Vorbehaltsgebiet für FFPVA [ha]: Ja (150a=23, 150b=17 und 140c=18) | |
| Aktuelle artenschutzspezifische Erkenntnisse / kleinteilige Schutzgebiete: | | |
| Biotop §30 BNatSchG: Sicker-, Sumpfquelle GB-5909-1449-2008 (150c), Quellbach GB-5909-1451-2008 (150c) Biotop: Sicker-, Sumpfquelle BT-5909-1449-2008 (150c), Quellbach BT-5909-1451-2008 (150c), Buchenwald BT-5909-1424-2008 (150c), Gebüsch mittlerer Standorte BT-5909-1432-2008 (150c), Böschungshecke BT-5909-1431-2008 (150c), Bruchgebüsch BT-5909-1450-2008 (150c) | | |
| Aussage des RROP-Entwurfs VR [Nr. und ha]: VR Landwirtschaft (150a=4, 150b=16, 150c=18) | Aussage des RROP-Entwurfs VB [Nr. und ha]: VB Erholung und Tourismus (komplett) VB Landwirtschaft (150a=15, 150c=12) | |
| Aussagen der SUP und zum Landschaftsbild / Denkmalschutz: Lahikula Stufe IV | | |
| Ggf. sonstige relevante Faktoren der Detailbetrachtung: - | | |

| | | |
|---|----------------|--|
|  Planungs-gemeinschaft Mittelrhein-Westerwald | Fläche Nr. 151 | |
| Landkreis Cochem-Zell, VG Zell, OG Zell (Mosel) | | |
| Auszug RROP 2017, 1. Teilfortschreibung: | | Verbleibende Konfliktpotenziale: |
|  | |  |
| Flächengröße [ha]: 26 | | Windklasse (140m Ref>80%): größtenteils |
| Art des Vorranggebietes: Windenergienutzung | | Vorbehaltsgebiet für FFPVA [ha]: Ja (22) |
| Aktuelle artenschutzspezifische Erkenntnisse / kleinteilige Schutzgebiete: | | |
| Biotop: Magerweide BT-5909-1378-2008 , brachgefallenes Magergrünland BT-5909-1379-2008 | | |
| Aussage des RROP-Entwurfs VR [Nr. und ha]: - | | Aussage des RROP-Entwurfs VB [Nr. und ha]: VB Erholung und Tourismus (komplett) VB Landwirtschaft (151=20) |
| Aussagen der SUP und zum Landschaftsbild / Denkmalschutz: Lahikula Stufe IV | | |
| Ggf. sonstige relevante Faktoren der Detailbetrachtung: - | | |

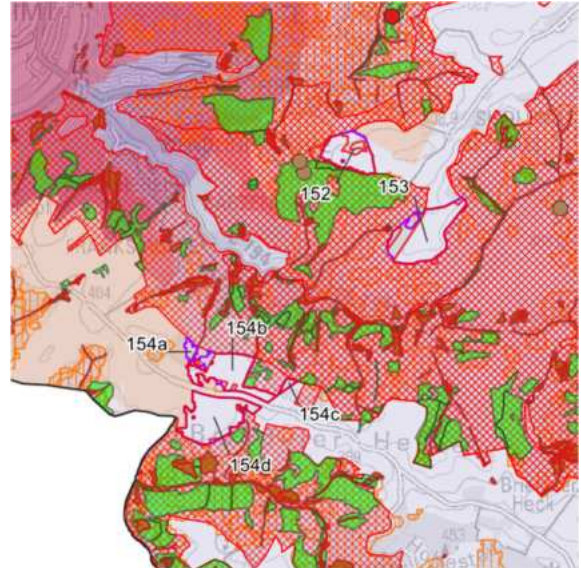


Landkreis Cochem-Zell, VG Zell, OG Zell (Mosel)

Auszug RROP 2017, 1. Teilfortschreibung:



Verbleibende Konfliktpotenziale:



Flächengröße [ha]: 15

Windklasse (140m Ref>80%):

-

Art des Vorranggebietes:
Windenergienutzung

Vorbehaltsgebiet für FFPVA [ha]:
Ja (12)

Aktuelle artenschutzspezifische Erkenntnisse / kleinteilige Schutzgebiete:

Biotop: Buchenwald [BT-5909-1340-2008](#)

Aussage des RROP-Entwurfs VR [Nr. und ha]:

VR Landwirtschaft (152=3)

Aussage des RROP-Entwurfs VB [Nr. und ha]:

VB Erholung und Tourismus (komplett)
VB Landwirtschaft (152=10)

Aussagen der SUP und zum Landschaftsbild / Denkmalschutz:

Lahikula Stufe IV

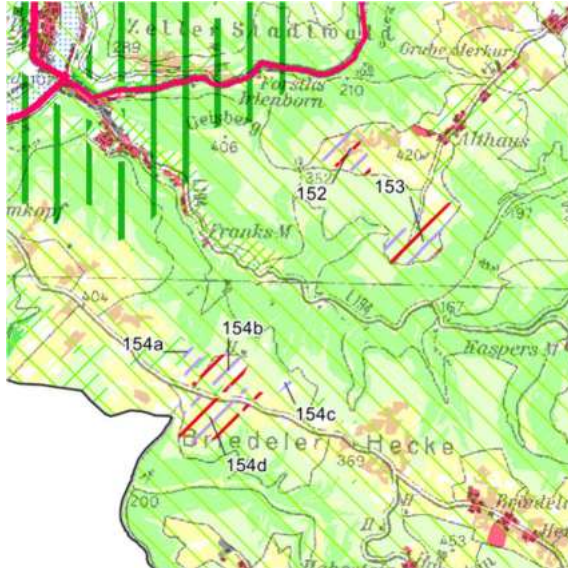
Ggf. sonstige relevante Faktoren der Detailbetrachtung:

-

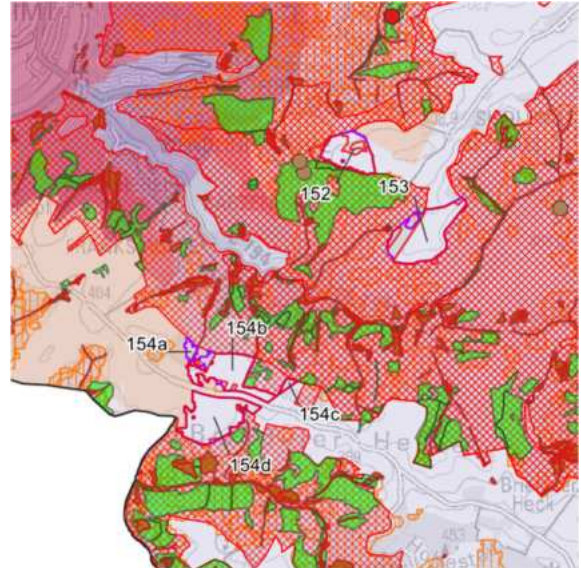


Landkreis Cochem-Zell, VG Zell, OG Zell (Mosel)

Auszug RROP 2017, 1. Teilfortschreibung:



Verbleibende Konfliktpotenziale:



Flächengröße [ha]: 27

Windklasse (140m Ref>80%):

-

Art des Vorranggebietes:
Windenergienutzung

Vorbehaltsgebiet für FFPVA [ha]:
Ja (22)

Aktuelle artenschutzspezifische Erkenntnisse / kleinteilige Schutzgebiete:

-

Aussage des RROP-Entwurfs VR [Nr. und ha]:

-

Aussage des RROP-Entwurfs VB [Nr. und ha]:


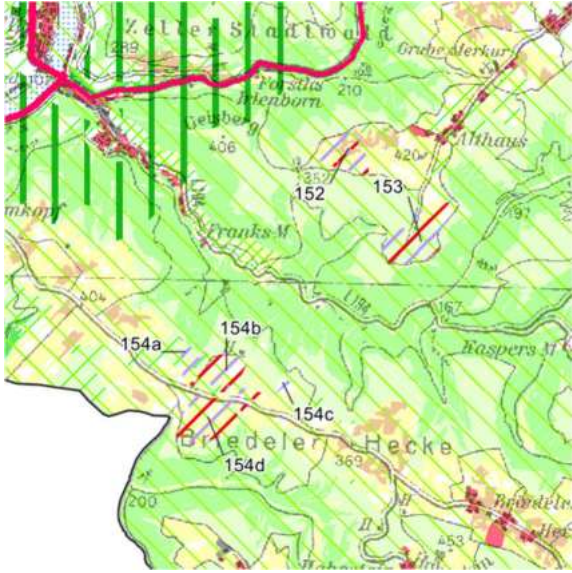
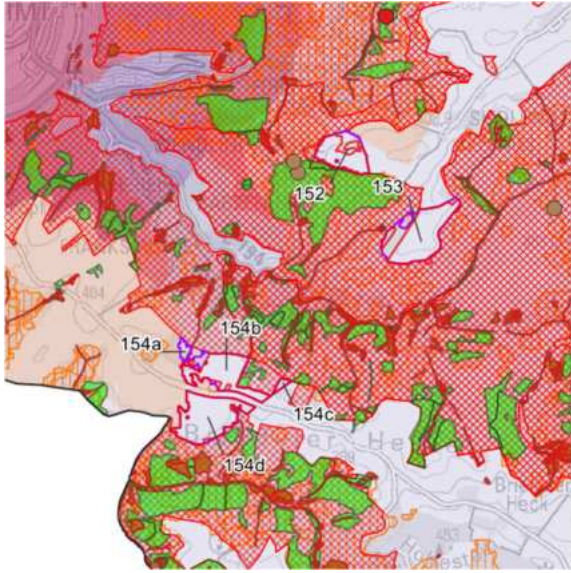
VB Erholung und Tourismus (komplett)
VB Landwirtschaft (152=4)
VB regionaler Biotopverbund (153=2)

Aussagen der SUP und zum Landschaftsbild / Denkmalschutz:

Lahikula Stufe IV

Ggf. sonstige relevante Faktoren der Detailbetrachtung:

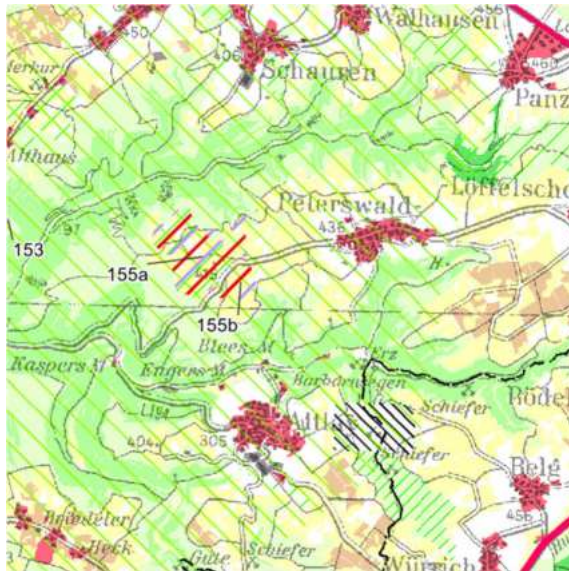
-

| | |
|---|---|
|  Planungs-gemeinschaft Mittelrhein-Westerwald | Fläche Nr. 154 |
| Landkreis Cochem-Zell, VG Zell, OG Briedel | |
| Auszug RROP 2017, 1. Teilfortschreibung: | Verbleibende Konfliktpotenziale: |
|  |  |
| Flächengröße [ha]: 46 (154a=2, 154b=19, 154c=1, 154d=24) | Windklasse (140m Ref>80%): - |
| Art des Vorranggebietes: Windenergienutzung | Vorbehaltsgebiet für FFPVA [ha]: Ja (154b=17, 154c=1 und 154d=23) |
| Aktuelle artenschutzspezifische Erkenntnisse / kleinteilige Schutzgebiete: Biotop §30 BNatSchG: Sicker-, Sumpfquelle GB-6009-0426-2008 (154a), GB-6009-0460-2008 (154d), Quellbach GB-6009-0423-2008 (154a) Biotop: Sicker-, Sumpfquelle BT-6009-0426-2008 (154a), BT-6009-0460-2008 (154d), Quellbach BT-6009-0423-2008 (154a), Hainbuchen-Eichenmischwald BT-6009-0027-2013 (154b) | |
| Aussage des RROP-Entwurfs VR [Nr. und ha]: - | Aussage des RROP-Entwurfs VB [Nr. und ha]: VB Erholung und Tourismus (komplett) VB Landwirtschaft (154b=9, 154c=0, 1, 154d=17) VB regionaler Biotopverbund (154a=2, 154b=4, 154d=1) |
| Aussagen der SUP und zum Landschaftsbild / Denkmalschutz: Lahikula Stufe IV | |
| Ggf. sonstige relevante Faktoren der Detailbetrachtung: - | |

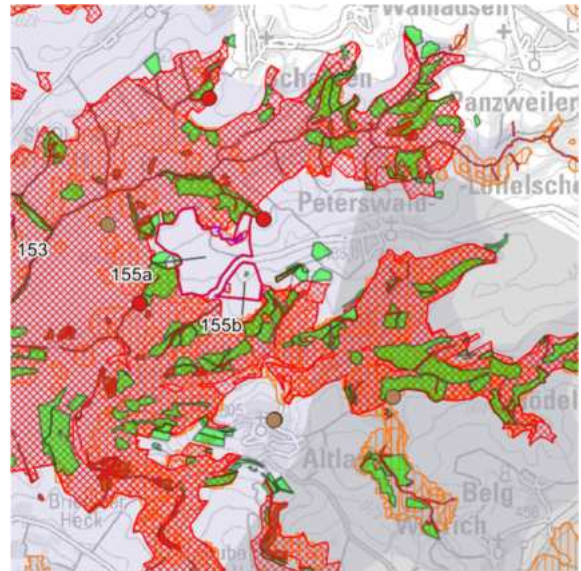


Landkreis Cochem-Zell, VG Zell, OG Peterswald-Löffelscheid

Auszug RROP 2017, 1. Teilfortschreibung:



Verbleibende Konfliktpotenziale:



Flächengröße [ha]: 56
(155a=45, 155b=11)

Windklasse (140m Ref>80%):
-

Art des Vorranggebietes:
Windenergienutzung

Vorbehaltsgebiet für FFPVA [ha]:
Ja (155a=44 und 155b=10)

Aktuelle artenschutzspezifische Erkenntnisse / kleinteilige Schutzgebiete:

Biotop: Magerwiese [BT-5909-0007-2013](#) (155a), Buchenwald [BT-5909-1306-2008](#) (155a), [BT-5909-1307-2008](#) (155a), Eichen-Buchenmischwald [BT-5909-1319-2008](#) (155a), [BT-5909-1349-2008](#) (155a), Feldgehölz aus einheimischen Baumarten [BT-5909-1354-2008](#) (155b)

Aussage des RROP-Entwurfs VR [Nr. und ha]:

-

Aussage des RROP-Entwurfs VB [Nr. und ha]:

VB Erholung und Tourismus (komplett)
VB Landwirtschaft (155a=32, 155b=8)
VB regionaler Biotopverbund (155a=39)

Aussagen der SUP und zum Landschaftsbild / Denkmalschutz:

Lahikula Stufe IV

Ggf. sonstige relevante Faktoren der Detailbetrachtung:

-

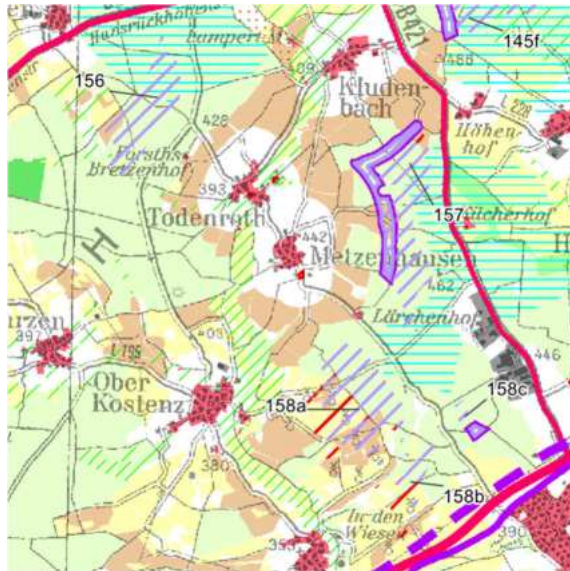


Planungsgemeinschaft
Mittelrhein-Westerwald

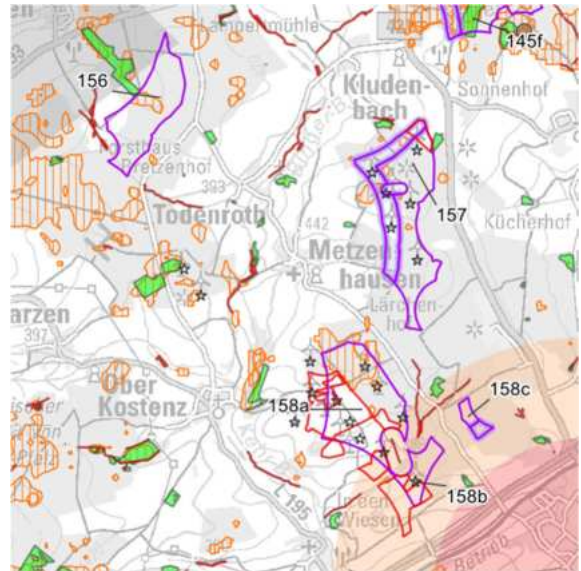
Fläche Nr. 156

Landkreis Rhein-Hunsrück-Kreis, VG Kirchberg (Hunsrück),
OG Rödelhausen, Kappel und Todenroth

Auszug RROP 2017, 1. Teilfortschreibung:



Verbleibende Konfliktpotenziale:



Flächengröße [ha]: 45

Windklasse (140m Ref>80%):

-

Art des Vorranggebietes:
Windenergienutzung

Vorbehaltsgebiet für FFPVA [ha]:
nein

Aktuelle artenschutzspezifische Erkenntnisse / kleinteilige Schutzgebiete:

Fachbeitrag Artenschutz: Kat. II

Aussage des RROP-Entwurfs VR [Nr. und ha]:

VR Landwirtschaft (156=3)
VR Grundwasserschutz (156=15)

Aussage des RROP-Entwurfs VB [Nr. und ha]:

VB Landwirtschaft (156=0,3)
VB regionaler Biotopverbund (156=1)

Aussagen der SUP und zum Landschaftsbild / Denkmalschutz:

-

Ggf. sonstige relevante Faktoren der Detailbetrachtung:

DFS Anlagenschutz Hahn

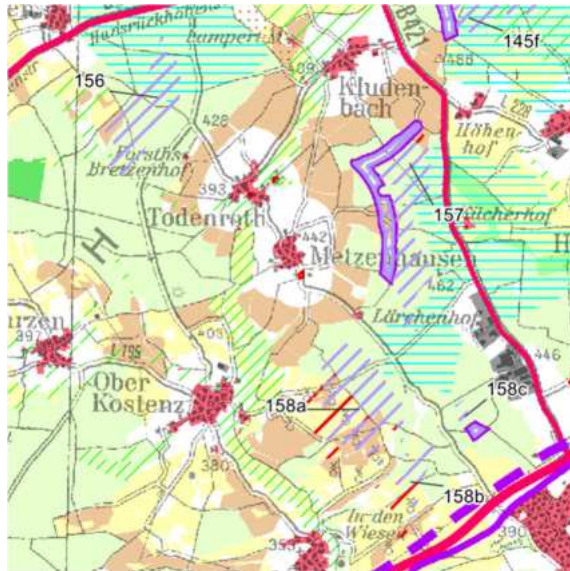


Planungsgemeinschaft
Mittelrhein-Westerwald

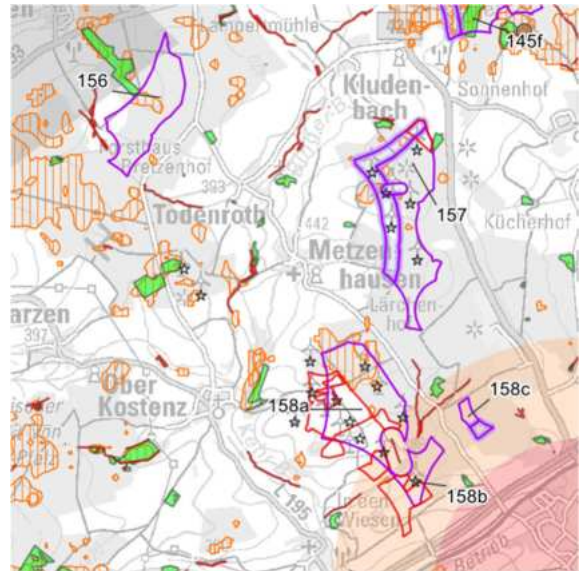
Fläche Nr. 157

Landkreis Rhein-Hunsrück-Kreis, VG Kirchberg (Hunsrück),
OG Kludenbach, Metzenhausen und Kirchberg (Hunsrück)

Auszug RROP 2017, 1. Teilfortschreibung:



Verbleibende Konfliktpotenziale:



Flächengröße [ha/ha Repowering]: 52/25

Windklasse (140m Ref>80%):
fast komplett

Art des Vorranggebietes:
Windenergienutzung und Repowering

Vorbehaltsgebiet für FFPVA [ha]:
Ja (4)

Aktuelle artenschutzspezifische Erkenntnisse / kleinteilige Schutzgebiete:

Fachbeitrag Artenschutz: Kat. II
Biotop: Eichen-Buchenmischwald [BT-6010-0152-2009](#)

Aussage des RROP-Entwurfs VR [Nr. und ha]:

VR Landwirtschaft (157=3/7)
VR Grundwasserschutz (157=10/-)

Aussage des RROP-Entwurfs VB [Nr. und ha]:

-

Aussagen der SUP und zum Landschaftsbild / Denkmalschutz:

-

Ggf. sonstige relevante Faktoren der Detailbetrachtung:

-

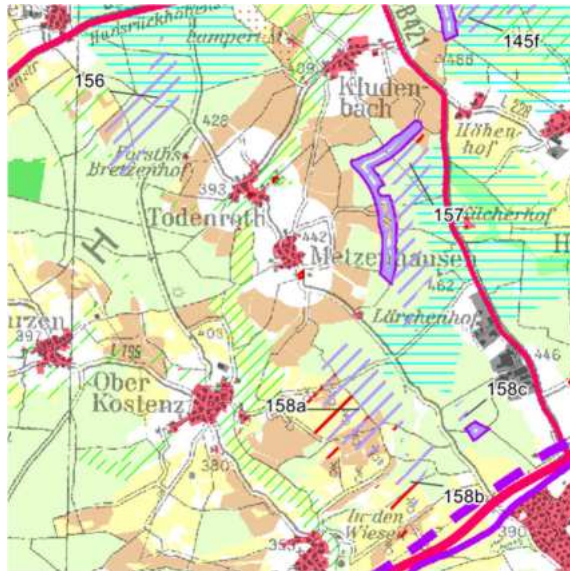


Planungsgemeinschaft
Mittelrhein-Westerwald

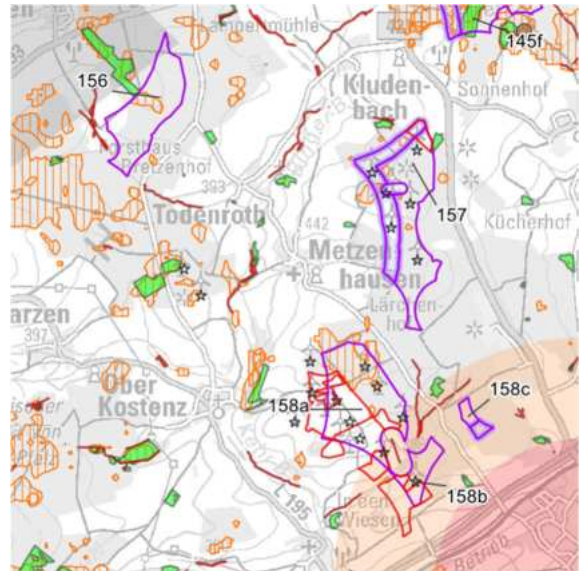
Fläche Nr. 158

Landkreis Rhein-Hunsrück-Kreis, VG Kirchberg (Hunsrück),
OG Metzenhausen, Kirchberg (Hunsrück), Nieder-Kostenz und Ober-Kostenz

Auszug RROP 2017, 1. Teilfortschreibung:



Verbleibende Konfliktpotenziale:



Flächengröße [ha/ha Repowering]: 80/2
(158a=65, 158b=13, 158c=3/2)

Windklasse (140m Ref>80%):
158a teilweise, 158b kleiner Teil und 158c komplett

Art des Vorranggebietes:
Windenergienutzung und Repowering

Vorbehaltsgebiet für FFPVA [ha]:
Ja (158a=34 und 158b=13)

Aktuelle artenschutzspezifische Erkenntnisse / kleinteilige Schutzgebiete:

Fachbeitrag Artenschutz: Kat. II (158a)

Aussage des RROP-Entwurfs VR [Nr. und ha]:

VR Landwirtschaft (158a=13)

Aussage des RROP-Entwurfs VB [Nr. und ha]:


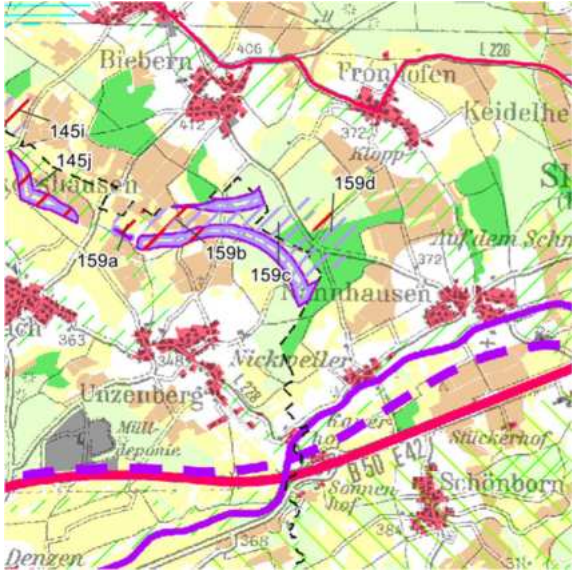
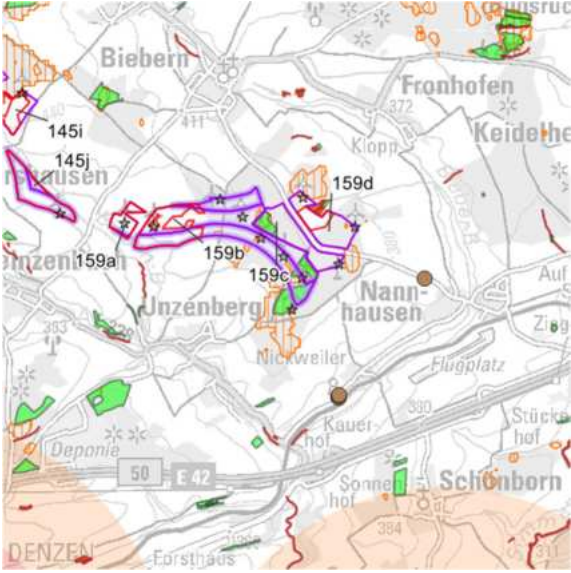
VB Landwirtschaft (158a=15, 158b=4)

Aussagen der SUP und zum Landschaftsbild / Denkmalschutz:

Gesamtanlagen mit erheblicher Fernwirkung – Konfliktpotential hoch

Ggf. sonstige relevante Faktoren der Detailbetrachtung:

-

| | |
|--|--|
|  Planungs-gemeinschaft Mittelrhein-Westerwald | Fläche Nr. 159 |
| Landkreis Rhein-Hunsrück-Kreis, VG Kirchberg (Hunsrück) und VG Simmern-Rheinböllen, OG Heinzenbach, Unzenberg, Nannhausen und Fronhofen | |
| Auszug RROP 2017, 1. Teilfortschreibung: | Verbleibende Konfliktpotenziale: |
|  |  |
| Flächengröße [ha/ha Repowering]: 70/35 (159a=5/0,2, 159b=30/35, 159c=18, 159d=17) | Windklasse (140m Ref>80%): - |
| Art des Vorranggebietes: Windenergienutzung und Repowering | Vorbehaltsgebiet für FFPVA [ha]: Ja (159a=5, 159b=17 und 159d=5) |
| Aktuelle artenschutzspezifische Erkenntnisse / kleinteilige Schutzgebiete: Fachbeitrag Artenschutz: Kat. II (159b,159c,159d) Biotop: Eichen-Buchenmischwald BT-6010-0001-2009 (159b,159c), Buchenwald BT-6010-0042-2009 (159c) | |
| Aussage des RROP-Entwurfs VR [Nr. und ha]: VR Landwirtschaft (159a=1/-, 159b=6/1) VR Forstwirtschaft (159c=11, 159d=8) | Aussage des RROP-Entwurfs VB [Nr. und ha]: VB Landwirtschaft (159a=4/0,2,159b=5/5,159d=5) VB regionaler Biotopverbund (159a=0,1/0,01, 159b=0,01/0,01) |
| Aussagen der SUP und zum Landschaftsbild / Denkmalschutz: - | |
| Ggf. sonstige relevante Faktoren der Detailbetrachtung: Flugverkehr Buffer 2500m (Nannhausen) | |